

Муниципальное автономное образовательное учреждение дополнительного образования г. Иркутска «Дворец детского и юношеского творчества»



Методическая разработка
«Исследовательский проект
«Улицы родного города вчера, сегодня, завтра»»

Авторы

ДушакOVA Елена Викторовна,
педагог дополнительного образования,
Панова Марина Ивановна, методист
МАОУ ДО г. Иркутска «Дворец творчества»

Иркутск, 2023

Введение

Краеведению отводится одна из главных ролей в формировании у подрастающего поколения базовых ценностей, гражданской идентичности. Задача педагогов, родителей, как неравнодушных людей, состоит в том, чтобы социальный заказ государства превратить во внутренние стимулы каждого ребёнка. Обращение к богатому наследию родного края - это та благодатная почва «...воспитания гармонично развитой и социально ответственной личности на основе духовно-нравственных ценностей народов Российской Федерации, исторических и национально-культурных традиций...».¹ Дети должны знать и помнить культурное наследие своей страны, малой Родины - историческое прошлое и настоящее города Иркутска.

Краеведение формирует знания о природе, экономике родного края, об объектах культурного наследия. Наиболее эффективной формой организации деятельности учащихся по изучению родного края является исследовательская и проектная. Исследование позволяет глубже проникнуть в изучаемую проблему, вовлечь каждого учащегося творческого объединения, класса в данную деятельность. Метод проектов всегда предполагает решение проблемы, определение гипотезы или замысла, включает четкое планирование действий каждого участника проекта с распределением ролей, их взаимодействие, т. к. в начале реализации проекта определяется задание для каждого участника. Решение проблемы предполагает её исследование. Метод проектов направлен на развитие самостоятельной деятельности учащихся, что немаловажно при изучении родного края: находить источники новой информации, систематизировать её, анализировать, обобщать факты и получать на этой основе новые знания по истории родного края.

Душаковой Еленой Викторовной, педагогом дополнительного образования, в 2022 году была разработана дополнительная общеразвивающая программа «Мой Иркутск». В основе организации образовательной деятельности по программе были взяты технологии исследовательской и проектной деятельности, что позволило успешно реализовать деятельностный подход в обучении. Использование таких методов обучения как проблемный, поисковый, исследовательский позволило обозначить целостно ту или иную проблему с учётом различных факторов и условий её реализации, организовать деятельность учащихся на её решение – получить реальный практический результат.

Актуальность настоящей методической разработки заключается в том, что её использование позволит педагогам дополнительного образования, занимающимся организацией краеведческой работы, учителям начальной школы успешно организовать работу учащихся по изучению родного края с использованием проектной и исследовательской деятельности учащихся. Настоящий методический продукт представляет опыт работы над коллективным исследовательским проектом «Улицы родного города вчера, сегодня, завтра», участниками которого являются учащиеся 9-10 лет (ЗВ МБОУ г. Иркутска СОШ № 11, 29 человек) и их родители (*Приложение*).

Методическая разработка предназначена для педагогов, организующих изучение родного края с использованием проектно-исследовательской деятельности учащихся.

Цель методической разработки: оказание методической помощи педагогам дополнительного образования, учителям начальных классов в эффективной организации исследовательской деятельности учащихся по краеведению в рамках проекта.

Задачи методической разработки:

- представить опыт работы по организации проектно-исследовательской деятельности учащихся при изучении родного края;
- описать алгоритм работы над проектом по краеведению.

¹Приказ Министерства просвещения Российской Федерации № 467 от 03.09.2019, регистрационный № 56722 от 06.12.2019

Ожидаемый результат методической разработки: повышение уровня профессиональных компетенций у педагогов дополнительного образования, учителей начальных классов по:

- использованию технологий проектной и исследовательской деятельности при организации краеведческой работы;
- созданию интерактивного продукта проекта.

Основная часть

Алгоритм реализации исследовательского проекта

Этап подготовки к разработке проекта (01.11.2022-13.11.2022)

Каждый педагог дополнительного образования, учитель начальных классов, организующий краеведческую работу в рамках программы либо во внеурочной деятельности, должен помнить о том, что тема проекта должна быть интересна детям, должна их увлекать. В противном случае для детей это будет принудительная работа, которая не даст никакого эффекта. Кроме этого, тема должна быть выполнимой, решение проблемы должно быть полезным для участников проекта. При определении темы проекта необходимо учитывать не только желания детей, но и их возможности. Педагог должен предварительно проанализировать наличие информационных ресурсов, которые будут исследовать учащиеся. И, конечно же, надо действовать быстро пока интерес у детей не угас, т. к. у учащихся начальных классов интересы быстро меняются.

Идея создания исследовательского проекта «Улицы родного города вчера, сегодня, завтра» возникла в конце октября 2022 года, в ходе работы по разделу «Проектная деятельность» по дополнительной общеразвивающей программы «Мой Иркутск». Изучив теоретические азы создания проекта, теорию нужно было подкрепить практикой, поэтому встал вопрос: создание каждым своего индивидуального или единого коллективного проекта. Выбор ребят остановился на коллективном проекте.

Вся работа по дополнительной общеразвивающей программе «Мой Иркутск» построена не только на получении теоретических краеведческих знаний, но и на практической исследовательской и экскурсионной деятельности, в ходе которой ребята посещают музеи города Иркутска, находящиеся в шаговой доступности и не только. Экскурсионные маршруты от школы к музеям пролегли по историческим улицам города, о которых, как выяснилось в ходе беседы, учащиеся либо знали очень мало, либо совсем ничего не знали. Так был определен выбор темы проекта.

Успешность реализации проекта зависит от степени организованности деятельности каждого участника. Здесь обозначилась проблема - работа по проекту предполагала самостоятельную работу детей, а её навыки у учащихся начальных классов недостаточно хорошо сформированы, поэтому они будут нуждаться в помощи взрослого человека. Первый помощник детям при самостоятельной работе – это их родители (законные представители). Они равноправные участники образовательного процесса. Участие родителей в проекте должно быть продуманным и чётко организованным сотрудничеством. Что для этого необходимо сделать? Провести родительское собрание. На родительском собрании обсудить вопрос о проектной деятельности учащихся по краеведению, тему проекта, предварительно содержание проекта, роль родителей при реализации проекта. Главная задача педагога – заинтересовать родителей в разработке и реализации проекта. Выяснив интересы родителей по вопросам изучения родного края, в нашем случае города Иркутска, обязательно их вниманию необходимо представить результаты опроса детей. Если интересы детей и их родителей не совпадают, то продуктивного сотрудничества не получится. В нашем случае интересы детей и родителей совпали. Заручившись поддержкой родителей, определившись с темой, стало возможным начать исследовательскую деятельность по проекту «Улицы родного города вчера, сегодня завтра».

В современных условиях работа над проектом предполагает сформированность ИКТ-компетенций у учащихся, т. к. проект предполагает работу не только с бумажными

носителями, но и электронными, а его защита потребует от учащихся создание презентации, в нашем случае ещё и оформление интерактивного альбома. У учащихся начальных классов данная компетенция недостаточно хорошо развита. Поэтому педагог должен продумать помощь ещё одного участника проекта, обладающего цифровой грамотностью. Это могут быть учащиеся старших классов, проявляющие интерес к краеведению, учитель информатики, т.п. В нашем случае, в учреждении дополнительного образования, реализацию дополнительных общеразвивающих программ сопровождает методист, поэтому мы привлекли Панову М.И., методиста, куратора реализации мультимедийных технологий.

Проект состоит из 3-х жизненных циклов - этапов. Каждый этап завершается ключевой точкой, от успешного прохождения которой зависит успешность реализации проекта в целом.

1 этап. Подготовительный (14.11.2022 – 21.11.2022)

На данном этапе необходимо разработать паспорт проекта: определить цель, задачи, проблему/гипотезу проекта, планируемые результаты, ресурсы, критерии оценки его результатов.

При определении содержания проекта педагог должен учитывать возраст детей, чтобы работа им была посильной, в удовольствие, также определить форму взаимодействия детей при реализации проекта: индивидуальная, групповая. При этом учитывать желание детей - с кем бы они хотели работать. В нашем случае мы исследовали улицы города Иркутска. Их в Иркутске очень много и не реально исследовать все за короткий промежуток времени. Ребята приняли решение – работать небольшими группами, парами. Определили по желанию своих партнёров. Таким образом, для работы над проектом сформировалось 15 мини-групп, т.е. 15 подпроектов.

Педагогу надо помнить, чтобы работа детей была организованной, продуктивной, должен быть чётко определён алгоритм действий детей, план работы над проектом (см *Календарно-тематический план в приложении Проекта*). Кроме этого, необходимо определить риски и контрольные точки реализации проекта.

Возможные риски при реализации проекта в представлении педагогов:

- низкая продуктивность работы участников проекта;
- проблемы коммуникации в малых группах между участниками;
- отсутствие/недостаточное количество информации по теме проекта;
- несоблюдение сроков реализации проекта.

2 этап. Основной: 22.11.2022 – 30.01.2023

Исследовательская деятельность на данном этапе выстраивается в соответствии с календарно-тематическим планом к проекту:

1. Проведение и обработка данных экспресс-опроса среди учащихся школы для подтверждения обозначенной проблемы.

Необходимость в проведении экспресс-опроса возникла в целях подтверждения поставленной проблемы проекта. В МБОУ г. Иркутска СОШ № 11 среди учащихся начальной школы было проведено участниками проекта исследование, заданы следующие вопросы:

- Какие улицы Правобережного округа г. Иркутска, находящиеся в шаговой доступности от МБОУ г. Иркутска СОШ №11, вы можете назвать?
- Что вы можете рассказать об улицах Правобережного округа г. Иркутска, находящиеся в шаговой доступности от МБОУ г. Иркутска СОШ №11?

В экспресс-опросе приняло участие 70 учащихся 3-х классов и 61 учащийся 4-х классов. Проведенный затем анализ экспресс-опроса еще раз подтвердил проблему, обозначенную в проекте, и показал необходимость создания продукта проекта с целью

просветительской работы среди учащихся школы. (Результаты опроса представлены в Приложении.)

2. Определение количества улиц для исследовательской работы учащихся.

Так как на подготовительном этапе учащиеся распределились на 15 малых подгрупп, то количество исследуемых улиц обозначилось как 15.

3. Знакомство с географическим положением улиц Правобережного округа города Иркутска, находящихся в шаговой доступности от МБОУ г. Иркутска СОШ № 11. Изучение карты города Иркутска.

На данном этапе задача педагогов помочь детям выбрать исследуемые объекты, то есть определиться с названиями улиц. Педагогу нужно проработать карту исторического центра города, рассмотреть совместно с учащимися, какие улицы находятся в шаговой доступности от школы. Также не надо забывать обращать внимание детей на названия улиц, по которым они проходят во время экскурсий и улиц, расположенных по маршруту передвижения ребенка из дома в школу и обратно.

4. Распределение улиц среди малых групп для их исследования.

После того, как участники проекта определились с выбором и количеством исследуемых объектов, улицы распределяются между ними с учетом пожеланий детей. Выбор улицы может зависеть от прописки ребенка, либо прописки его родственников, от местонахождения работы родителей или организации, где у ребенка проходят какие-либо дополнительные развивающие занятия.

5. Данный вид работы представляет собой поисково-исследовательскую деятельность. Сбор информации каждой группой ведется по следующим направлениям:

- знакомство с достопримечательностями исследуемых улиц;
- подготовка и направление запросов в соответствующие инстанции;
- изучение первоисточников и источников по истории исследуемых улиц.

Каждая группа разрабатывает свой индивидуальный порядок действий по исследованию улицы, которая для них определена. Исследование проходит по заданному педагогом алгоритму:

а) Географическое и топографическое описание улицы (описать, где находится, особенности местности, протяженность).

б) История улицы (старые и новые названия, их происхождение).

в) Достопримечательности улицы (музеи, памятники, дома, мемориальные доски, скверы, парковые зоны).

г) Улица в будущем (рисунок и описание: как бы назвали, что бы построили, создали).

Для отработки умения учащихся работать в паре педагог методично, но ненавязчиво напоминает о постоянном взаимоуважении, взаимовыручке друг друга при выполнении поисковой работы.

Поиск информации предусматривает как посещение непосредственно улицы, определение объектов исследования на ней, фотосъемку их, так и использование различных источников: интернет-сайтов, архивных печатных материалов, общение со старожилами, обращение в библиотеки и в специальные службы. Консультацию по возможным для использования в поиске ресурсам участники проектов получают от педагогов.

С целью сбора информации об объектах культурного наследия было предложено участникам проекта сделать запросы в письменном виде:

- Службу по охране объектов культурного наследия Иркутской области;
- Иркутскую областную государственную Универсальную научную библиотеку имени И.И. Молчанова-Сибирского.

Из этих городских учреждений позднее были получены ответы, оказавшиеся неоценимыми по своей содержательности информационными источниками, после получения их исследование перешло на новый уровень поиска и анализа информации.

На данном этапе исследований обязательно подключается третий участник проекта – родители. Их помощь необходима, так как дети в ходе исследования должны самостоятельно, без участия педагога, передвигаться по городу с целью проведения фотосъемки объектов, ориентироваться на просторах интернета, посещать библиотеки, обрабатывать и оформлять свои исследования, используя различные компьютерные программы.

6. Мониторинг\текущий контроль деятельности каждой группы. Корректировка их действий, оказание адресной помощи.

Вся работа на этом этапе ложится на педагога, который должен профессионально сработать и с детьми, и с родителями. Чтобы исследование не стояло на месте, продвигалось в каждой малой группе, нужен постоянный контроль деятельности через: личные беседы с детьми, беседы с родителями по телефону, общение в социальных сетях, мессенджерах, по электронной почте. Если в ходе работы над проектом выявляются какие-то проблемы, то оказывается помощь, даются рекомендации. Работа ведется в режиме консультаций и «получения обратной связи».

Проблемы, которые могут возникнуть:

- сложности при организации работы в группах: может потребоваться корректировка слаженности действий всех участников малогруппных проектов, помощь в налаживании обратной связи между участниками группы;

- ошибки при составлении информационных карт и их оформлении;

- ошибки при составлении списка использованных источников информации;

- сложности при выборе участниками малогруппных проектов исследуемых достопримечательностей и их описании.

7. Обработка полученных результатов каждой группой, оформление в единый проект: описание результатов, составление информационных карт по заданному алгоритму, таблиц, т. п.

Участники каждой группы обрабатывают собранную информацию, выбирают оптимально интересную, содержательную, проводят ее верификацию (выясняют степень достоверности), сравнивая различные источники. Выбирают наиболее удачные фотографии. Определяют: кто рисует будущее улицы, а кто сочиняет к рисунку историю. Занимаются оформлением информационных карт для подпроектов.

Созданные каждой группой информационные карты тщательно проверяются педагогом на предмет исторических неточностей, качества фотосъемки, правильного оформления, орфографии, пунктуации и стилистики.

3 этап. Заключительный (30.01.2023 – 25.04.2023)

1. Когда все информационные карты готовы, весь материал оформляется в единый проект. Готовится финальный продукт проекта – интерактивный альбом (наглядный материал и виртуальная версия).

Чтобы получить качественный по содержанию и эстетическому оформлению продукт весь собранный в ходе исследования материал систематизируется и оцифровывается с использованием технологии дополненной реальности (с применением QR код технологии). Разрабатывается макет альбома (34 стр. с обложками), затем печатается. Создается его виртуальная версия. Готовится презентация и текст для публичной защиты проекта.

Так как участники проекта - младшие школьники, не обладающие всем объёмом практических навыков для полноценного самостоятельного создания такого продукта, как альбом, то основная задача ложится на педагогов – руководителей проекта.

Для данной работы необходимо:

- определить облачное хранилище для размещения текстового контента (облако сайта Дворца творчества г. Иркутска);

- подготовить текстовые файлы для загрузки в облачное пространство: обработать в текстовом редакторе Microsoft Word с соблюдением единого стиля оформления;
- определить дизайн альбома и выполнить макет страниц альбома в графическом редакторе Adobe Photoshop (или любом другом);
- выполнить на WEB-ресурсе «Бесплатный онлайн генератор QR кода» генерацию и создание метки текстовых файлов в виде QR кодов для считывания программным обеспечением со смартфона;
- рекомендовать скачать и установить приложения для считывания метки в виде QR кодов, если гаджет не обладает программой, например, «Считыватель QR кода PRO», «Молния QR-сканер» и др.;
- напечатать интерактивный альбом и разместить его цифровую версию в облаке;
- задействовать технические средства: фотоаппарат, сканер, принтер, ноутбук, смартфон;

2. Для публичного представления проекта необходимо:

- подготовить презентацию для защиты проекта в программе PowerPoint;
- подготовить с участниками проекта текст защиты.

3. Трансляция опыта работы над проектом и результатов проектной деятельности.

Первый этап презентации проходит в классе перед всеми участниками проекта. Каждая малая группа презентует свою информационную карту по исследуемой улице. Этот опыт трансляции результатов своих исследований необходим в первую очередь для приобретения учащимися навыков ораторского искусства, формирования умений по отбору самой важной информации, воспитанию культуры публичных выступлений.

Следующая задача педагога - определить из общего числа участников проекта, учитывая пожелания самих участников, кто из ребят будет представлять результаты всего исследования, то есть единый проект, на внеклассных мероприятиях. Здесь необходимо предусмотреть возникновение следующих спорных моментов: желающих может быть либо очень много, ввиду борьбы детей за лидерство, либо совсем мало из-за детской боязни публичного выступления. Педагог, определившийся с выбором лидеров для защиты единого проекта во время прослушивания групповых защит, должен умело подвести мнение всего коллектива к этому выбору. Для этой цели во время групповой защиты малых подпроектов в роли третейских судей выступают сами дети. Задача педагога – научить детей делать правильный анализ каждой защиты, называя сначала положительные стороны и проектов, и ораторов, задавая грамотные вопросы по содержанию, и только затем указывать на минусы защиты, вносить предложения, как можно было улучшить свое выступление. По завершении групповых защит подпроектов, уместно задать всем участникам проекта вопрос: «Как вы считаете, кто из числа выступающих правильно выстраивал свою защиту, показал прекрасное ораторское искусство, умело и грамотно отвечал на задаваемые вопросы?» Таким образом, ребята сами определяют претендентов на их доверие защищать единый проект. Таких ребят может быть не два, и не три, поэтому каждый раз, готовясь к той или иной конференции, мероприятию, можно дать возможность разным ребятам из числа лидеров попробовать свои силы в трансляции коллективного опыта.

4. Презентация результатов проекта перед общественностью:

- в МБОУ г. Иркутска СОШ № 11 (3 выступления),
- во Дворце творчества (3 выступления),
- перед родителями (законными представителями) творческого объединения «Мой Иркутск» (1 выступление).

Необходимость в трансляции результатов проекта состоит в том, что изначально в опросе по проблеме проекта принимали участие учащиеся той же школы, где учатся участники проекта, и детям стало интересно именно им рассказать о найденной информации, повысить знания по краеведению, поделиться приобретенным опытом, показать итоговый результат и продукт своей поисковой деятельности. На всех

мероприятиях, где выступали участники проекта была получена отличная реакция от слушателей, всех заинтересовала информация о родном городе, его улицах, достопримечательностях, жителях прошлого и настоящего.

5. Представление проекта на конкурсных мероприятиях.

Чем больше проект участвует в конкурсных мероприятиях различного уровня, тем больше повышается его значимость, а участники приобретают не только опыт публичного выступления, но и осознание ценности своего исследования.

6. Финальная оценка результатов проекта.

Результативность исследовательской деятельности учащихся можно представить следующими показателями:

- Уровень сформированности компетенций исследовательской и проектной деятельности: высокий, средний, низкий.

- Уровень проявления учащимися гражданско-патриотических чувств: высокий, средний, низкий.

(Ссылка на критерии оценки уровня сформированности компетенций исследовательской и проектной деятельности и критерии оценки уровня проявления учащимися гражданско-патриотических чувств, а также на диагностические листы.)

В результате работы по исследовательской деятельности у учащихся:

- сформировались навыки проектно-исследовательской деятельности;
- развился навык публичного представления результатов исследования;
- бережное и уважительное отношение к историческому наследию малой Родины;
- увеличился объем знаний по истории малой Родины – о 15 улиц Правобережного округа г. Иркутска, находящихся в радиусе шаговой доступности от МБОУ г. Иркутска СОШ № 11: о старых и новых названиях, происхождении; о достопримечательностях, находящихся на этих улицах: музеях, памятниках, старинных домах, мемориальных досках.

Практическая значимость исследования:

- составлены информационные карты об исследуемых улицах с определением географического расположения, особенностей местности, протяженности;

- создан перечень объектов культурного наследия, на основании работы с документами Службы по охране объектов культурного наследия Иркутской области и материалов Иркутской областной государственной Универсальной научной библиотеки имени И.И. Молчанова-Сибирского;

- учащиеся проявили креативные навыки, представили будущее 15 улиц Правобережного округа г. Иркутска, проявив творчество: как будут называться, что на них будет построено, чем там будут заниматься люди, нарисовали как будут выглядеть;

- **достигнута цель проекта:** создан интерактивный альбом «Улицы родного города вчера, сегодня, завтра» для сохранения исторической памяти своей малой родины и формирования патриотического воспитания и гражданской идентичности у подрастающего поколения. *(Ссылка);*

- собранная информация обработана в виде презентации «Улицы родного города вчера, сегодня, завтра» и может быть полезна всем, кто интересуется историей родного города *(Ссылка);*

- трансляция опыта проектной деятельности на различных публичных площадках;

- материал исследования можно использовать на классных часах, внеклассных занятиях по краеведению, на уроках истории, в целях самообразования.

4 этап. На перспективу

Педагогами, руководителями проекта, представлены следующие выводы о возможности и перспективности продолжения коллективного исследовательского проекта «Улицы родного города вчера, сегодня, завтра»:

- работая во время основного этапа с материалами, присланными Службой по охране объектов культурного наследия Иркутской области, участники проекта могли проверить,

является ли выбранная ими достопримечательность исследуемой улицы, объектом культурного наследия и все ли объекты культурного наследия ими охвачены. Но, в связи с полученным большим объемом архивных материалов и маленьким временным периодом работы с ним, более глубокий анализ и дополнительный сбор информации по всем присланным объектам культурного наследия решено сделать в ноябре 2023 – марте 2024 года при дальнейшей работе над проектом.

В рамках этой проектной деятельности сделать следующее:

- продолжить работу над проектом в малых группах;
- тщательно изучить полученные архивные материалы и дополнительные источники для получения полной информации об объектах культурного наследия 15 улиц Правобережного округа города Иркутска;
- на основе собранной участниками проекта информации, проведенной самостоятельной фотосъемки, составить информационные карты объектов культурного наследия 15 улиц Правобережного округа города Иркутска по заданному алгоритму;
- каждой группе презентовать свои малогруппные проекты в классе перед всеми участниками проекта;
- проверить, систематизировать, оцифровать весь собранный материал и **включить** в единый продукт проекта – интерактивный альбом;
- результаты данного исследования направить на рецензирование научным сотрудникам Музея истории города Иркутска имени А.М. Сибирякова для подтверждения подлинности;
- обратиться в городскую администрацию с предложением определить способ распространения информации проекта в открытом доступе для всех жителей и гостей города Иркутска, желающих с ней познакомиться;
- разместить информационные материалы в облачном хранилище (после получения соответствующего разрешения), и разместить QR-код со ссылками на них на табличках домов исследованных улиц города Иркутска.

Заключение


Настоящая методическая разработка может быть использована педагогическими работниками как учреждений дополнительного образования, так и общеобразовательных учреждений. В данной методической разработке представлен не только алгоритм работы над проектом, но и опыт организации проектно-исследовательской деятельности учащихся по изучению улиц города Иркутска. Поэтому, используя алгоритм работы над проектом, педагоги дополнительного образования, учителя общеобразовательных учреждений смогут продолжить работу по изучению улиц города Иркутска, тем самым внесут большой вклад в изучение истории родного города, пополнят интересными фактами фонды краеведческого музея г. Иркутска. Используя данную методическую разработку, педагоги могут повысить эффективность обучения, организовать краеведческую работу во внеурочной деятельности.

Методическая составляющая настоящей разработки будет способствовать совершенствованию компетенций педагогов по организации проектной и исследовательской деятельности у учащихся при изучении родного края, что в свою очередь благотворно скажется на формировании данных компетенций у учащихся.

Данная методическая разработка представляет и опыт организации сотрудничества с родителями как полноправными участниками образовательного процесса.

Непосредственно продукт реализации проекта может быть источником информации по истории родного города, улицам города Иркутска, его можно использовать как на уроке, так и на внеклассных занятиях по краеведению.

Муниципальное автономное образовательное учреждение дополнительного образования города Иркутска «Дворец детского и юношеского творчества»
Муниципальное бюджетное общеобразовательное учреждение г. Иркутска средняя общеобразовательная школа с углубленным изучением отдельных предметов № 11



Информационно-исследовательский проект
«Улицы родного города вчера, сегодня завтра»

Направленность: туристско-краеведческая

Авторы проекта:

ДушакOVA Елена Викторовна,

педагог дополнительного образования,

Панова Марина Ивановна, методист

краеведы творческого объединения «Мой Иркутск»

МАОУ ДО г. Иркутска «Дворец творчества»,

учащиеся 3«В» класса МБОУ г. Иркутска СОШ № 11

Иркутск, 2023

Содержание

Введение	12
Основная часть.....	14
Экспресс-опрос	14
Знакомство с географическим расположением улиц Правобережного округа города Иркутска	15
Исследовательская работа учащихся. Работа в малых группах	15
Заключение.....	16
Список использованных источников.....	17
Приложения	18

*Наш дом - символ надежности и безопасности, уюта и тепла.
Между человеком и домом существует невидимая, но очень тесная связь.*

Введение

Планета Земля огромна. Это наш дом. Моря и океаны, реки и озера, горы и равнины, пустыни и тропики. Высокое небо с облаками, яркое солнце, теплый, ласковый или резкий, холодный ветер.

На этой планете у каждого из нас есть место, где мы чувствуем себя в безопасности. Это наш дом, родной и уютный, с детства оберегающий наш покой. Только у себя дома мы находимся, как будто под мягким крылышком мамы. Ведь наш дом – это наш мир.

Но для всех нас на нашей Земле есть еще один дом, второй - это школа. А школа – это не просто здание: здесь мы общаемся, советуемся, взрослеем, здесь формируется характер, складывается наше отношение к миру, учимся логически мыслить. Чем больше человек учится, тем больше понимает себя, окружающую обстановку, близких людей. Школа - это мир, в котором мы живём, место, ставшее родным. Осознавая ценность этого места, нельзя не быть благодарным школе и не назвать её вторым домом.

Выходя за порог своего дома, мы не покидаем его, ведь мы выходим на улицы родного города, нашей малой родины, где мы родились и выросли. Город – большой дружелюбный дом для земляков, в то время, как вся наша страна - это огромный общий дом для людей всех народностей и традиций, проживающих в нем.

Вот и получается, что, живя в своей стране, на своей малой родине, мы всегда находимся дома, будь то наша квартира или наша школа.

Актуальность данной темы заключается в том, что данный проект способствует расширению знаний об улицах родного города. Знакомит с улицами исторического центра Иркутска, находящимися в шаговой доступности от школы, где учатся краеведы. Изучать историю школы и всего, что ее окружает – это знать, любить, беречь свой дом, свою малую родину.

Великий российский учёный Михаил Ломоносов в своем научном труде об истории славян сказал: «Народ, не знающий своего прошлого, не имеет будущего».

В истории улиц спряталась удивительная богатейшая история нашего родного города. Без изучения своих корней, нельзя воспитать в человеке чувство патриотизма, долга, сопричастности событиям своей родины.

Проблема: Дети не задумываются о том, что улицы родного города, по которым они прогуливаются, – это часть их дома, их малой Родины. Многие не знают ничего об их истории, достопримечательностях, то есть не знают своей малой Родины, а при отсутствии достаточного количества знаний о родном крае у учащихся, трудно сформировать у них уважительное отношение к своей малой Родине, к родному дому, чувство гордости за её прошлое, сопричастности к истории России (гражданскую идентичность).

Цель: создание интерактивного альбома и презентации «Улицы родного города вчера, сегодня, завтра» как способ сохранения исторической памяти своей малой Родины и формирования у подрастающего поколения патриотических чувств.

Задачи:

- исследовать информацию об улицах Правобережного округа города Иркутска, расположенных в шаговой доступности от МБОУ г. Иркутска СОШ № 11, составить информационные карты;

- систематизировать результаты исследований для создания интерактивный альбом и презентацию «Улицы родного города вчера, сегодня, завтра»;

- воспитывать бережное и уважительное отношение к историческому наследию малой Родины, чувство гордости за её прошлое, гражданскую идентичность;

- совершенствовать умения и навыки составлять и представлять проекты по исследуемой теме.

Время исследования: ноябрь 2022 года – март 2023 года

Место исследования: город Иркутск

Объект исследования: улицы Правобережного округа города Иркутска, находящиеся в радиусе шаговой доступности от МБОУ г. Иркутска СОШ №11

Предмет исследования: 15 улиц Правобережного округа г. Иркутска

Возраст и категория учащихся, количество: дети 9-10 лет, проявляющие интерес к историческому краеведению, участники творческого объединения «Я - Иркутянин», 29 человек

Гипотеза:

Если мы создадим наглядный материал по истории улиц Правобережного округа города Иркутска, находящихся в радиусе шаговой доступности от МБОУ г. Иркутска СОШ №11, то это не только будет способствовать расширению знаний у учащихся об истории малой Родины, а также формированию у них чувства гордости к ее прошлому, сопричастности к истории России (гражданской идентичности).

Этапы исследования:

1 этап. Подготовительный: 14.11.2022 – 21.11.2022

1. Определение цели, задач, планируемых результатов, ресурсов проекта, критериев оценки его результатов.

2. Распределение участников на малые группы по 2 человека.

3. Составление плана работы над проектом, информационной карты проекта (Приложение 1)

4. Определение рисков и контрольных точек реализации проекта

2 этап. Основной: 22.11.2022 – 30.01.2023

1. Деятельность в соответствии с планом.

2. Проведение и обработка данных экспресс-опроса среди учащихся для подтверждения обозначенной проблемы.

3. Знакомство с географическим положением улиц Правобережного округа г. Иркутска, находящихся в шаговой доступности от МБОУ г. Иркутска СОШ №11.

4. Определение 15 улиц для исследовательской работы учащихся.

5. Распределение улиц среди малых групп для их исследования.

6. Сбор информации каждой группой: знакомство с достопримечательностями исследуемых улиц; подготовка и направление запросов в соответствующие инстанции; изучение первоисточников и источников по истории исследуемых улиц.

7. Мониторинг\текущий контроль деятельности каждой группы.

8. Корректировка их действий, оказание адресной помощи

9. Обработка полученных результатов каждой группой, составление информационных карт по заданному алгоритму, таблиц, т. п., оформление в единый проект: описание результатов.

3 этап. Заключительный: 30.01.2023 – 25.04.2023

1. Оформление наглядного материала: создание интерактивного альбома и презентации «Улицы родного города вчера, сегодня, завтра».

2. Финальная оценка результатов проекта.

3. Презентация его результатов перед общественностью: учащимися МБОУ г. Иркутска СОШ № 11, и их родителями (законными представителями), Дворца творчества.

4. Представление проекта на конкурсных мероприятиях.

5. Выводы о возможности и перспективности его продолжения.

Планируемые результаты:

Количественные:

- составление информационных карт 15 улиц Правобережного округа г. Иркутска, находящихся в шаговой доступности от МБОУ г. Иркутска СОШ №11;

- создание интерактивного альбома и презентации «Улицы родного города вчера, сегодня, завтра».

Качественные:

- активная проектно-исследовательская деятельность учащихся в рамках ДОП «Мой Иркутск»;
- публичное представление результатов исследования перед учащимися МБОУ г. Иркутска СОШ № 11, Дворца творчества, перед родителями (законными представителями) учащихся объединения «Мой Иркутск», на научно-практической конференции, иных конкурсных мероприятиях;
- проявления учащимися патриотических чувств: бережное и уважительное отношение к историческому наследию малой Родины, чувство гордости за её прошлое, принадлежности к России, ее величию.

Технологии и методы достижения цели проекта:

Технологии:

- проектная технология;
- информационно-коммуникационная технология;
- технология сотрудничества;
- технология развивающего обучения;
- технология коллективного творческого дела.

Методы:

- метод проектов;
- поисковый метод;
- метод исследования: опрос, анализ, синтез, сравнение, конкретизация, обобщение;
- наглядный метод.

Основная часть

Как часто мы не замечаем самого важного, главного рядом с собой. Выходя за порог своего дома, прогуливаясь по улицам родного города, мы не задумываемся о том, что вокруг нас целая история, история большого города, основанного почти четыре столетия назад. Что по этим дорогам ходили знаменитые люди, сделавшие значительный вклад в процветание и развитие не только нашего города, но и всей нашей страны.

Когда на занятии по краеведению мы с ребятами говорили об их школе, как о втором доме, где они проводят большую часть своего времени, перед ними был поставлен вопрос: «А знаете ли вы, какие улицы находятся за порогом вашего второго дома? И что вообще вы о них знаете?». К сожалению, никто не смог дать исчерпывающий ответ. И это стало проблемой, которую краеведы решили исследовать.

Так начался проект «Улицы родного города вчера, сегодня, завтра».

Экспресс-опрос

Для начала было решено провести небольшой экспресс-опрос среди учащихся школы. Краеведы решили задать те же вопросы, на которые не смогли дать ответы сами.

- Какие улицы Правобережного округа г. Иркутска, находящиеся в шаговой доступности от МБОУ г. Иркутска СОШ №11, вы можете назвать?

- Что вы можете рассказать об этих улицах?

Проведя анализ ответов на экспресс-опрос, все участники проекта еще раз убедились в необходимости этого исследования. **(Приложение 2)**

Немногие из респондентов смогли назвать более 3-4-х улиц. А достопримечательности этих улиц либо не знают совсем, либо путают с супермаркетами и торговыми комплексами. История улиц тоже для большинства респондентов оказалась загадкой.

Знакомство с географическим расположением улиц Правобережного округа города Иркутска

Свое знакомство с улицами Правобережного округа г. Иркутска, краеведы начали с определения их географического расположения. Рассмотрев карту Правобережного округа, определили, какие улицы находятся в шаговой доступности от школы, выбрали 15 улиц для исследовательской работы в малых группах. **(Приложение 3)**

Далее, во время экскурсий по памятным местам исторического центра Иркутска - посещения Нижней Набережной, Иркутского областного краеведческого музея имени Н.Н. Муравьева-Амурского, музея истории города Иркутска имени А.М. Сибирякова, музея-усадьбы имени В.П. Сукачева, МАОУ ДО г. Иркутска «Дворец творчества», краеведы познакомились с улицами на местности, рассмотрели адресные таблички (аншлаги) улиц Сухэ-Батора, Свердлова, Желябова, Польских Повстанцев, Карла Маркса, Пролетарской, Халтурина, Ленина, Горького, Урицкого, Франк-Каменецкого, Богданова. **(Приложение 4)**

Исследовательская работа учащихся. Работа в малых группах

После того, как ребята были разбиты на малые группы по два человека, краеведы начали свою исследовательскую деятельность по следующему алгоритму. **(Приложение 5):**

1. Географическое и топографическое описание улицы (описать, где находится, особенности местности, протяженность).
2. История улицы (старые и новые названия, их происхождение).
3. Достопримечательности улицы (музеи, памятники, дома, мемориальные доски, скверы, парковые зоны).
4. Улица в будущем (изобразить и описать: как бы назвали, что бы построили, создали).

На помощь детям пришли родители. Ребята и родители с интересом узнавали факты о старых и новых границах улиц, об истории прежних и современных их названий, о том, как менялся с годами внешний облик улиц, и, какие достопримечательности сохранились до наших дней, как они выглядели задолго до нашего появления на свет.

Особенно краеведам понравилось выполнять последнее творческое задание по представлению улицы будущего. Здесь они придумывали улицам новые названия, рисовали и описывали их новый облик.

Когда проводили в классе защиту малыми группами своих подпроектов, все с интересом ждали каждого рассказа об улицах будущего, удивляясь и радуясь фантазиям всех участников проекта.

Занимаясь поиском информации об улицах, краеведы пользовались различными источниками: интернет-сайтами, архивными печатными материалами, общались со старожилами, обращались в библиотеки и в специальные службы.

Например, краеведами был сделан запрос в Службу по охране объектов культурного наследия Иркутской области с просьбой, предоставить информацию на объекты культурного наследия, расположенные в Правобережном округе г. Иркутска на ул. Горького, ул. Декабрьских Событий, ул. Желябова, ул. Карла-Маркса, ул. Свердлова, ул. Сухэ-Батора, ул. Дзержинского, ул. Халтурина, ул. Ленина, пер. Богданова, ул. Польских Повстанцев, ул. Пролетарская, ул. Урицкого, ул. Франк-Каменецкого, ул. Фурье. Участникам проекта пришел официальный ответ с пояснением, что исходными сведениями на объект культурного наследия являются паспорт и учетная карточка, в которых подробно описывается строение, его расположение, материалы, из которых оно изготовлено, год постройки и т.д. **(Приложение 6)** К ответу были приложены папки с архивными документами по каждой улице. Изучив их, краеведы составили список объектов культурного наследия. Но, не видя в перечне некоторые, знакомые ребятам, объекты (например, Дворец творчества на улице Желябова) краеведы решили, что перечень неполный. **(Приложение 7)**

Участники проекта сделали запрос по перечню объектов культурного наследия г. Иркутска в Иркутскую областную государственную Универсальную научную библиотеку имени И.И. Молчанова-Сибирского и получили pdf-документ – общественно-политическую газету «Областная» №11 от 04 февраля 2015 года, где опубликована официальная информация Службы по охране объектов культурного наследия Иркутской области: Приказ №17-сп от 04.03.2014 «Об утверждении предмета охраны исторического поселения город Иркутск» и приложение №1 к приказу «Предмет охраны исторического поселения, имеющего особое значение для истории и культуры Иркутской области, города Иркутска». В газете были перечислены объекты всего города. **(Приложение 8)** Мы сделали выборку только по нашим 15-ти улицам. **(Приложение 9)**

Краеведы могли проверить, является ли достопримечательность исследуемой улицы, объектом культурного наследия.

Более глубокий анализ и дополнительный сбор информации по всем указанным объектам ребята решили сделать на будущий год при дальнейшей работе над проектом.

Весь собранный материал по улицам краеведы систематизировали, его оказалось много, поэтому было принято решение весь материал оцифровать с использованием технологии дополненной реальности (с применением QR код технологии) и сделать в виде альбома (34 стр. с обложками) для более удобной его презентации. **(Приложение 10)**

Работа по сохранению, обработке, оцифровке собранного материала потребовала проявления высокого уровня цифровой компетентности, но т.к. участники проекта - младшие школьники, не обладали всем объемом практических навыков для полноценного самостоятельного создания таких страничек, то к процессу создания подключились руководители.

Каждая страничка создавалась с использованием технологии дополненной реальности. И одним из уникальных и бесплатных инструментов по созданию дополненной реальности является метка QR кода. Идея была принята всей командой проекта, задача педагогов состояла в подготовке цифрового макета альбома, для этого было сделано:

- определено облачное хранилище для размещения виртуального контента (облако сайта Дворца творчества г. Иркутска);
- макет страниц выполнялся в графическом редакторе Adobe Photoshop;
- текстовые файлы обрабатывались в текстовом редакторе Microsoft Word;
- генерация и создание метки в виде QR кодов для считывания программным обеспечением со смартфона выполнено на WEB-ресурсе «Бесплатный онлайн генератор QR кода»;
- если гаджет не обладает программой для считывания метки в виде QR кодов, было рекомендовано скачать и установить следующие приложения, например, «Считыватель QR кода PRO», «Молния QR-сканер» и др.
- защита проекта создавалась в программе Power Point;

Были задействованы такие технические средства, как: фотоаппарат, сканер, принтер, ноутбук.

Работа шла несколько недель, в результате был получен достаточно качественный продукт проекта с использованием технологии дополненной реальности для демонстрации виртуальной экскурсии по улицам, вместивший и могущий демонстрировать весь объем полученной во время поисково-исследовательской работы информации. Ни один факт не был утрачен из-за нехватки места.

Заключение

В результате проделанной работы краеведы узнали следующее:

1. Определили географическое расположение, особенности местности, протяженность 15 улиц Правобережного округа г. Иркутска;
2. Познакомились с историей 15 улиц Правобережного округа г. Иркутска, узнали их старые и новые названия, происхождение;

3. Познакомились с достопримечательностями 15 улиц Правобережного округа г. Иркутска: с музеями, памятниками, старинными домами, мемориальными досками;

4. Проявили творчество, представив 15 улиц Правобережного округа г. Иркутска, как они будут выглядеть в будущем - как будут называться, что на них будет построено, чем там будут заниматься люди;

5. Создали перечень объектов культурного наследия 15 улиц Правобережного округа г. Иркутска, изучив отдельные документы Службы по охране объектов культурного наследия Иркутской области и;

Краеведы подтвердили свою гипотезу, что:

Если мы создадим наглядный материал по истории улиц Правобережного округа города Иркутска, находящихся в радиусе шаговой доступности от МБОУ г. Иркутска СОШ №11, то это не только будет способствовать расширению знаний у учащихся об истории малой Родины, а также формированию у них чувства гордости к ее прошлому, сопричастности к истории России (гражданской идентичности).

Практическая значимость исследования:

1. Создан интерактивный альбом «Улицы родного города вчера, сегодня, завтра» для сохранения исторической памяти своей малой родины и формирования патриотического воспитания и гражданской идентичности у подрастающего поколения.

2. Составлена презентация «Улицы родного города вчера, сегодня, завтра» для проведения внеклассного мероприятия по истории г. Иркутска.

3. Материал исследования можно использовать на внеклассных занятиях по краеведению и гражданско-патриотическому воспитанию, на уроках истории.

Перспективы разработки

Все участники проекта планируют продолжить работу по сбору информации об улицах Правобережного округа города Иркутска, о достопримечательностях улиц, не вошедших в данный проект, пополнить интерактивный альбом «Улицы родного города вчера, сегодня, завтра».

Также планируется собрать информацию обо всех имеющихся на этих улицах объектах культурного наследия и сделать о них отдельный интерактивный альбом «Культурное наследие города Иркутска».

Данная работа будет предложена для рецензирования научным сотрудникам Музея истории города Иркутска имени А.М. Сибирякова для подтверждения подлинности. После чего запланировано запросить в соответствующих инстанциях разрешение о распространении информации, чтобы любой желающий мог с ней познакомиться путем размещения табличек с QR-кодом на домах исследованных улиц.

Список использованных источников

Данное описание проекта является полностью авторским, а все использованные источники во время работы по исследовательскому алгоритму расположены в виртуальных материалах альбома под QR кодом вкладки «Достопримечательности улицы»

Информационная карта проекта

Площадка реализации проекта	МАОУ ДО г. Иркутска «Дворец творчества» МБОУ г. Иркутска СОШ № 11
Авторы проекта	Краеведы творческого объединения «Мой Иркутск» МАОУ ДО г. Иркутска «Дворец творчества», учащиеся 3«В» класса МБОУ г. Иркутска СОШ № 11 (29 человек, список в Приложении Проекта)
Руководители проекта	ДушакOVA Елена Викторовна, педагог дополнительного образования творческого объединения «Мой Иркутск» МАОУ ДО г. Иркутска «Дворец творчества», Панова Марина Ивановна, методист МАОУ ДО г. Иркутска «Дворец творчества»,
Участники проекта	Педагоги, учащиеся, родители (законные представители)
Тип проекта	Информационно-исследовательский, среднесрочный, ноябрь 2022-март 2023 года
Актуальность проекта	Актуальность данной темы заключается в том, что данный проект способствует расширению знаний об улицах родного города. Знакомит с улицами исторического центра Иркутска, находящимися в шаговой доступности от школы – нашего второго дома, где мы проводим большую часть своего времени. Изучать историю школы и всего, что ее окружает – это знать, любить, беречь свой дом, свою малую родину. Великий российский учёный Михаил Ломоносов в своем научном труде об истории славян сказал: «Народ, не знающий своего прошлого, не имеет будущего». В истории улиц спряталась удивительная богатейшая история нашего родного города. Без изучения своих корней, нельзя воспитать в человеке чувство патриотизма, долга, сопричастности событиям своей родины.
Гипотеза проекта	Создание наглядного материала по истории улиц Правобережного округа города Иркутска, находящихся в радиусе шаговой доступности от МБОУ г. Иркутска СОШ № 11, будет способствовать не только расширению знаний у учащихся об истории малой Родины, а также формированию у них чувства гордости к ее прошлому, сопричастности к истории России (гражданской идентичности).
Цель проекта	Создание интерактивного альбома и презентации «Улицы родного города вчера, сегодня, завтра» как способ сохранения исторической памяти своей малой Родины и формирования у подрастающего поколения патриотических чувств.
Задачи проекта	- Исследовать информацию об улицах Правобережного округа города Иркутска, расположенных в шаговой доступности от МБОУ г. Иркутска СОШ №11, составить информационные карты; - систематизировать результаты исследований для создания интерактивного альбома и презентации «Улицы родного города вчера, сегодня, завтра»;

	<p>- воспитывать бережное и уважительное отношение к историческому наследию малой Родины, чувство гордости за её прошлое, гражданскую идентичность;</p> <p>- совершенствовать умения и навыки составлять и представлять проекты по исследуемой теме.</p> <p><i>Развивающие задачи проекта:</i> Развивать у участников проекта умения и навыки:</p> <ul style="list-style-type: none"> - проводить исследования - работать с различными источниками; - систематизировать собранную информацию; - анализировать, делать выводы; - применять ИК-компетенцию при исследовании информации об улицах города, изучении карты, составлении информационных интерактивных листов, размещении их в облачном хранилище; - разработать текст представления интерактивного альбома <p><i>Воспитательные задачи проекта:</i> Формировать у участников проекта:</p> <ul style="list-style-type: none"> - коммуникативную компетенцию – умение общаться и сотрудничать со взрослыми и другими детьми в процессе творческой деятельности. <p>Способствовать воспитанию самостоятельности, ответственности за порученное дело, умения доводить начатое дело до конца.</p>
<p>Этапы реализации проекта</p>	<p><i>Подготовительный этап: 14.11.2022 – 21.11.2022</i></p> <ol style="list-style-type: none"> 1. Определение цели, задач, планируемых результатов, ресурсов проекта, критериев оценки его результатов. 2. Распределение участников на малые группы по 2 человека. 3. Составление плана работы над проектом. 4. Определение рисков и контрольных точек реализации проекта. <p><i>Основной этап: 22.11.2022 – 30.01.2023</i></p> <ol style="list-style-type: none"> 1. Деятельность в соответствии с планом. 2. Проведение и обработка данных экспресс-опроса среди учащихся для подтверждения обозначенной проблемы. 3. Знакомство с географическим положением улиц Правобережного округа г. Иркутска, находящихся в шаговой доступности от МБОУ г. Иркутска СОШ №11. 4. Определение 15 улиц для исследовательской работы учащихся. 5. Распределение улиц среди малых групп для их исследования. 6. Сбор информации каждой группой: знакомство с достопримечательностями исследуемых улиц; подготовка и направление запросов в соответствующие инстанции; изучение первоисточников и источников по истории исследуемых улиц. 7. Мониторинг\текущий контроль деятельности каждой группы. 8. Корректировка их действий, оказание адресной помощи 9. Обработка полученных результатов каждой группой, составление информационных карт по заданному алгоритму, таблиц, т. п., оформление в единый проект: описание результатов. <p><i>Заключительный этап: 30.01.2023 – 25.04.2023</i></p> <ol style="list-style-type: none"> 1. Оформление наглядного материала: создание интерактивного альбома и презентации «Улицы родного города вчера, сегодня, завтра». 2. Финальная оценка результатов проекта.

	<p>3. Презентация его результатов перед общественностью: учащимися МБОУ г. Иркутска СОШ № 11, и их родителями (законными представителями), Дворца творчества.</p> <p>4. Представление проекта на конкурсных мероприятиях:</p> <ul style="list-style-type: none"> - Презентация результатов проекта на НПК «Самое доброе исследование» - Презентация результатов проекта на Фестивале проектов «Становимся мастерами» <p>5. Выводы о возможности и перспективности его продолжения.</p>
Методы достижения цели проекта	<ul style="list-style-type: none"> - метод проектов; - поисковый метод; - метод исследования: опрос, анализ, синтез, сравнение, конкретизация, обобщение; - наглядный метод
Требуемые ресурсы	<ul style="list-style-type: none"> - материально-технические ресурсы: цифровая техника и программное обеспечение для подготовки цифрового макета альбома; - информационные: библиотечные, цифровые (Интернет), архивные ресурсы (предоставленные Службой по охране объектов культурного наследия Иркутской области, Иркутской областной государственной Универсальной научной библиотекой имени И.И. Молчанова-Сибирского) - организационные: Служба по охране объектов культурного наследия Иркутской области, Иркутская областная государственная Универсальная научная библиотека имени И.И. Молчанова-Сибирского.
Ожидаемые результаты проекта	<p>Для всех участников проекта:</p> <ul style="list-style-type: none"> - создание интерактивного альбома «Улицы родного города вчера, сегодня, завтра» для сохранения исторической памяти своей малой родины и формирования патриотического воспитания и гражданской идентичности у подрастающего поколения <p>Для учащихся:</p> <ul style="list-style-type: none"> - знакомство с географическим расположением, особенностями местности, протяженностью, историей, достопримечательностями 15 улиц Правобережного округа г. Иркутска; - формирование умения в составлении информационных карт исследуемых объектов; - через коллективную работу по созданию интерактивного альбома «Улицы родного города вчера, сегодня, завтра» приобщение к важной миссии по сохранению истории своей малой родины; - активизация понимания своей сопричастности к изучению и сохранению исторической памяти нашей малой родины; - формирование бережного, уважительного и патриотического отношения к истории своего города, своей малой родины; - развитие творческих способностей – разработка макета альбома, фотосъемка; - получение опыта публичного представления результатов исследования перед учащимися МБОУ г. Иркутска СОШ № 11, Дворца творчества, перед родителями (законными представителями) учащихся объединения «Мой Иркутск», на научно-практической конференции, иных конкурсных мероприятиях; - уверенность в себе и способности к самовыражению.

Для педагогов:
- организация активной проектно-исследовательской деятельности учащихся в рамках ДОП «Мой Иркутск»
- реализация проекта
- активизация воспитательной и пропагандистской работы в области краеведения малой родины
- применение ИК-компетенций

Смета расходов на реализацию проекта

№	Наименование	Цена	Количество	Общая сумма
1	Фотобумага (для альбома)	8 руб./лист	17 листов	136
2	Краска для принтера	2,5 руб./стр	34страницы	85
3	Переплет с обложкой			150
	Итого			371

Календарно-тематический план реализации проекта «Улицы родного города вчера, сегодня, завтра» на 2022-2023 учебный год (14.11.2022-25.04.2023)

№	Мероприятие	Дата	Участники	Ответственный	Ожидаемый результат
1 этап –Подготовительный (14.11.2022 – 21.11.2022)					
1.1	1-ое заседание рабочей группы	14.11.22	Краеведы объединены «Мой Иркутск»	Душакова Е.В. Панова М.И.	Определение алгоритма действий участников проекта
1.1.1	Определение идеи проекта, её актуальности, цели и задач проекта				Определение содержания проекта
1.1.2	Анализ проблемы проекта, определение планируемых результатов				Определение содержания проекта
1.2.1	Разработка механизма реализации проекта: этапы, содержательная деятельность, календарный план реализации проекта	17.11.22	Краеведы объединены «Мой Иркутск»	Душакова Е.В. Панова М.И.	Определение содержания проекта
1.2.2	Составление: Информационной карты проекта Пояснительной записки	21.11.22	Краеведы объединены «Мой Иркутск»	Душакова Е.В. Панова М.И.	Оформление проекта
1.2.3	Определение финансовых расходов на реализацию проекта				Составление сметы расходов
2 этап – Практический (22.11.2022 – 30.01.2023)					
2.1					
2.2	Работа с материалами о географическом расположении, особенностях местности, протяженности, истории, достопримечательностях 15 улиц Правобережного округа г. Иркутска	24.11.22	Краеведы объединены «Мой Иркутск»	Душакова Е.В. Панова М.И.	Исследование материалов, подбор материалов для информационного блока
2.2	Поиск, анализ информационных материалов в сети Интернет				
2.3	Работа с собранными материалами по 15 иркутским улицам, отбор, редактирование, оцифровка материалов	28.11.22	Краеведы объединены «Мой Иркутск»	Душакова Е.В. Панова М.И.	
2.4	Работа с материалами, предоставленными ГБУК ИО ГУНБ им. И.И. Молчанова-Сибирского составление перечня 15 иркутских улиц				

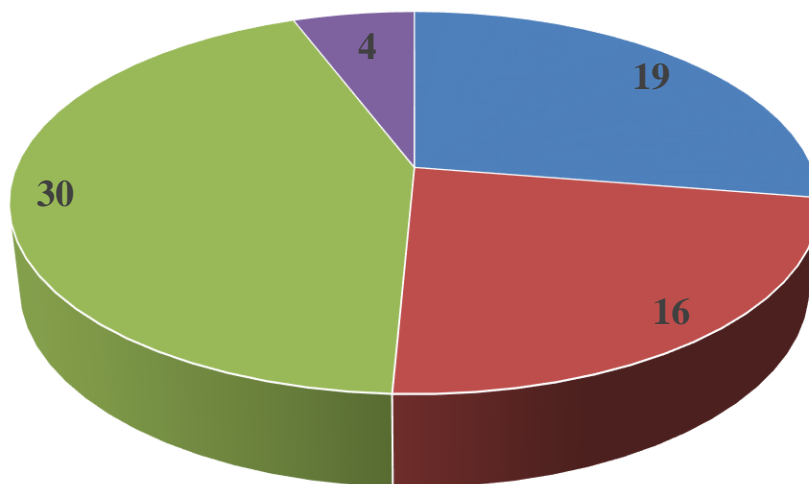
2.5	Работа с архивными фотоматериалами, составление перечня достопримечательностей 15 иркутских улиц	08.12.22	Краеведы объединены «Мой Иркутск»	Душакова Е.В. Панова М.И.	Изучение архива, выборка, фиксирование сведений о достопримечательностях
2.6	Заседание рабочей группы «Итоги работы с источниками об истории иркутских улиц»	15.12.22	Краеведы объединены «Мой Иркутск»	Душакова Е.В. Панова М.И.	Подведение итогов работы с архивными материалами
2.7	Анализ информации по результатам исследования архивных материалов о достопримечательностях иркутских улиц				Систематизация, сравнение, выбор, отбор материалов о достопримечательностях иркутских улиц
2.8	Анализ информации по результатам исследования материалов ГБУК ИО ГУНБ им. И.И. Молчанова-Сибирского о достопримечательностях иркутских улиц	22.12.22	Краеведы объединены «Мой Иркутск»	Душакова Е.В. Панова М.И.	Систематизация, сравнение, выбор, отбор материалов о достопримечательностях иркутских улиц
2.9	Заседание рабочей группы по результатам систематизации архивных материалов	26.12.22	Краеведы объединены «Мой Иркутск»	Душакова Е.В. Панова М.И.	Анализ отбора материалов для создания интерактивного альбома и презентации
2.10	Заседание рабочей группы «Проектирование информационного блока об иркутских улицах»				Проект информационного блока об иркутских улицах
2.10.1	На бумажном носителе: листы альбома с QR кодами				
2.10.2	На электронном носителе: размещение в облаке				
2.11	Изучение, отбор и редактирование собранных материалов по достопримечательностям иркутских улиц	09.01.23	Краеведы объединены «Мой Иркутск»	Душакова Е.В. Панова М.И.	Определение проекта макета альбома и презентации
2.12	Заседание рабочей группы «Проект макета интерактивного альбома «Улицы родного города вчера, сегодня, завтра»				
2.13	Подготовка фото материалов для альбома	16.01.23	Краеведы объединены «Мой Иркутск»	Душакова Е.В. Панова М.И.	Отбор фотографий для макета альбома и презентации
2.14	Разработка макета интерактивного альбома «Улицы родного города вчера, сегодня, завтра»				Составление макета альбома и презентации
2.15	Заседание рабочей группы «Макет интерактивного альбома «Улицы родного города вчера, сегодня, завтра»	23.01.23	Краеведы объединены «Мой Иркутск»	Душакова Е.В. Панова М.И.	Согласование макета альбома и презентации
2.16	Печать интерактивного альбома «Улицы родного города вчера, сегодня, завтра»				Создание визуального макета альбома
3 этап – Заключительный (30.01.2023 – 27.04.2023)					

3.1	Заседание рабочей группы «Проектирование презентации и альбома»	30.01.23	Краеведы объединены «Мой Иркутск»	Душакова Е.В. Панова М.И.	Проектирование альбома и презентации
3.2	Проектирование презентации и интерактивного альбома «Улицы родного города вчера, сегодня, завтра»				
3.3	Подготовка к печати интерактивного альбома «Улицы родного города вчера, сегодня, завтра»	06.02.23	Краеведы объединены «Мой Иркутск»	Душакова Е.В. Панова М.И.	Печать альбома
3.4	Размещение интерактивного альбома «Улицы родного города вчера, сегодня, завтра» на Интернет-ресурсах				Ссылки на альбом
3.5	Подготовка к защите проекта	13.02.23	Краеведы объединены «Мой Иркутск»	Душакова Е.В. Панова М.И.	Составление текста
3.5.1	Разработка текста для защиты проекта				
3.5.2	Работа над презентацией проекта «Улицы родного города вчера, сегодня, завтра» для защиты в программе Power Point	20.03.23	Краеведы объединены «Мой Иркутск»	Душакова Е.В. Панова М.И.	Создание презентации
3.6	Защита проекта «Улицы родного города вчера, сегодня, завтра» на НПК «Самое доброе исследование»	14.03.23	Краеведы объединены «Мой Иркутск»	Душакова Е.В. Панова М.И.	Защита экспозиции
3.7	Защита проекта «Улицы родного города вчера, сегодня, завтра» на Фестивале проектов «Становимся мастерами»	25.04.23	Краеведы объединены «Мой Иркутск»	Душакова Е.В. Панова М.И.	Защита экспозиции
3.8	Заседание рабочей группы «Итоги реализации проекта «Улицы родного города вчера, сегодня, завтра»	27.04.23	Краеведы объединены «Мой Иркутск»	Душакова Е.В. Панова М.И.	Подведение части итогов реализации проекта
На перспективу (27.04.2023-май, 2023)					
3.9	Заседание рабочей группы «Перспективы развития проекта «Улицы родного города вчера, сегодня, завтра»	04.05.23	Краеведы объединены «Мой Иркутск»	Душакова Е.В. Панова М.И.	Составление алгоритма работы над проектом
3.10	Определение этапов перспективного развития проекта «Улицы родного города вчера, сегодня, завтра»				
3.11	Встреча с заместителем директора по научной работе музея истории города Иркутска имени А.М. Сибирякова	11.05.23	Краеведы объединены «Мой Иркутск»	Душакова Е.В. Панова М.И.	Соглашение о сотрудничестве по проекту
3.12	Заседание рабочей группы «Предоставление материалов проекта «Улицы родного города вчера, сегодня, завтра» педагогам для проведения внеклассных мероприятий»	16.05.23	Краеведы объединены «Мой Иркутск»	Душакова Е.В. Панова М.И.	Презентация проекта
3.13	Презентация материалов проекта «Улицы родного города вчера, сегодня, завтра» педагогам МБОУ г. Иркутска СОШ №11 для проведения внеклассных мероприятий патриотической направленности	Май 2023 г.	Краеведы объединены «Мой Иркутск»	Душакова Е.В. Панова М.И.	Презентация материалов проекта
3.14	Защита проекта «Улицы родного города вчера, сегодня, завтра» на НПК в МБОУ г. Иркутска СОШ №11				

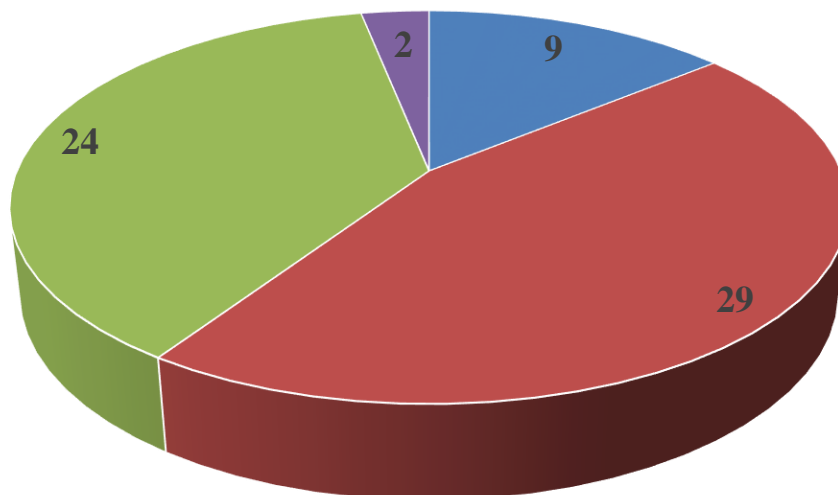
Экспресс-опрос учащихся 3-4-ых классов

- Какие улицы Правобережного округа г. Иркутска, находящиеся в шаговой доступности от МБОУ г. Иркутска СОШ №11, вы можете назвать?

Количество респондентов			Кол-во ответов
3 класс	70 чел.	Назвали названия 6-5 улиц	19
3 класс	70 чел.	Назвали названия 4-3 улиц	16
3 класс	70 чел.	Назвали названия 2-1 улиц	30
3 класс	70 чел.	Не назвали ни одного названия улиц	4

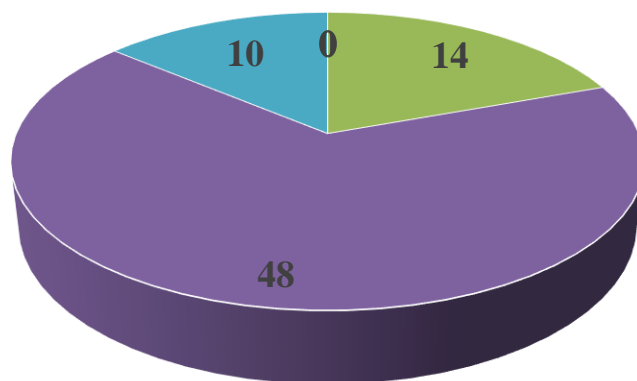


Количество респондентов			Кол-во ответов
4 класс	61 чел.	Назвали названия 6-5 улиц	9
4 класс	61 чел.	Назвали названия 4-3 улиц	29
4 класс	61 чел.	Назвали названия 2-1 улиц	24
4 класс	61 чел.	Не назвали ни одного названия улиц	2

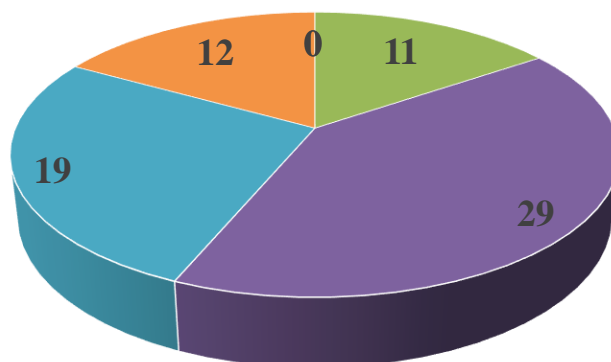


- Что вы можете рассказать об улицах Правобережного округа г. Иркутска, находящиеся в шаговой доступности от МБОУ г. Иркутска СОШ №11?

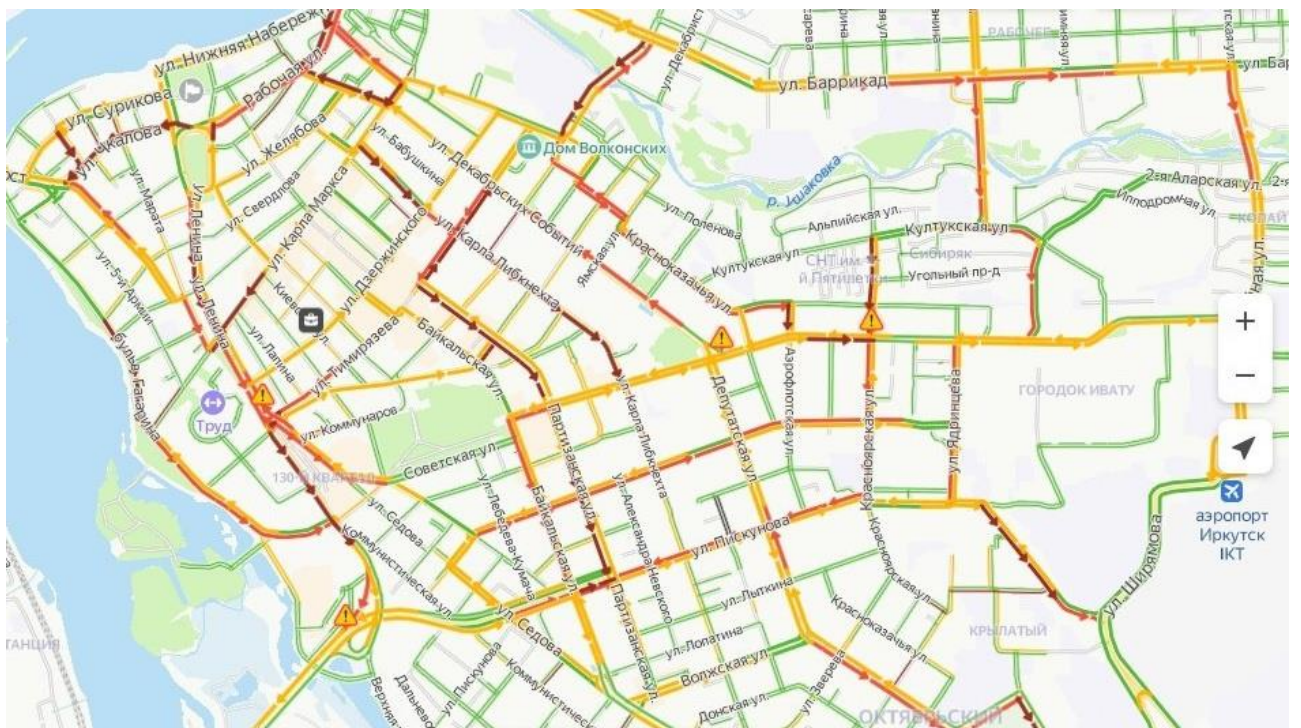
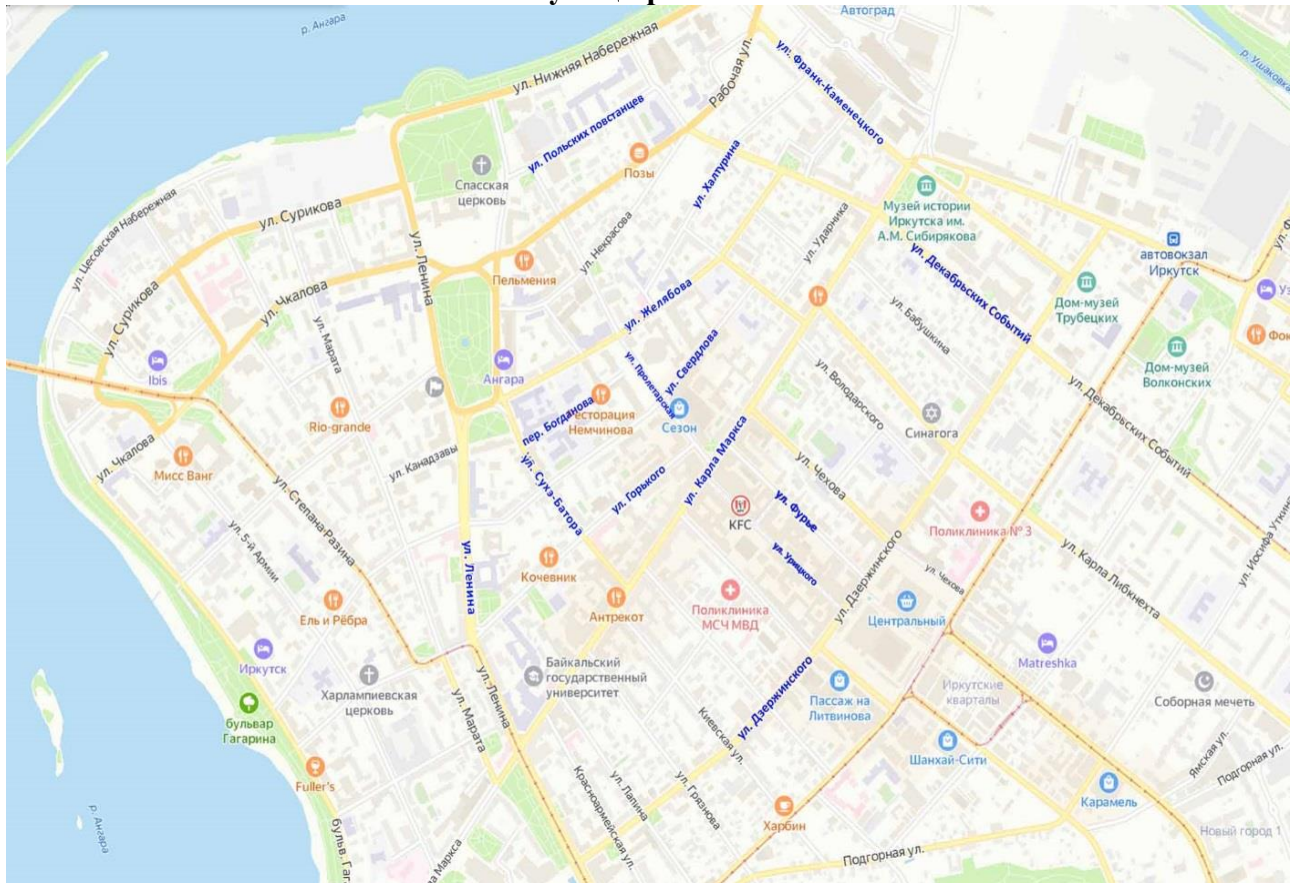
Количество респондентов			Кол-во ответов
3 класс	70 чел.	Назвали названия 6-5 достопримечательностей	0
3 класс	70 чел.	Назвали названия 4-3 достопримечательности	0
3 класс	70 чел.	Назвали названия 2-1 достопримечательность	14
3 класс	70 чел.	Не назвали ни одной достопримечательности	48
3 класс	70 чел.	Считают достопримечательностями супермаркеты и торговые комплексы	10
3 класс	70 чел.	Знают историю названий улиц	0



4 класс	61 чел.	Назвали названия 6-5 достопримечательностей	0
4 класс	61 чел.	Назвали названия 4-3 достопримечательности	0
4 класс	61 чел.	Назвали названия 2-1 достопримечательность	11
4 класс	61 чел.	Не назвали ни одной достопримечательности	29
4 класс	61 чел.	Считают достопримечательностями супермаркеты и торговые комплексы	19
4 класс	61 чел.	Знают историю названий улиц	12



Карта Правобережного округа 15 улиц проекта



**Знакомство с географическим расположением улиц
Правобережного округа города Иркутска**



Исследование улиц Правобережного округа по плану:

1. Географическое и топографическое описание улицы (описать, где находится, особенности местности, протяженность).
2. История улицы (старые и новые названия, их происхождение).
3. Достопримечательности улицы (музеи, памятники, дома, мемориальные доски, скверы, парковые зоны).
4. Улица в будущем (как бы назвали, что бы построили, создали).

**Официальный ответ на запрос
в Службу по охране объектов культурного наследия Иркутской области**



**СЛУЖБА ПО ОХРАНЕ ОБЪЕКТОВ
КУЛЬТУРНОГО НАСЛЕДИЯ
ИРКУТСКОЙ ОБЛАСТИ**

ул. 5-ой Армии, 2, Иркутск, 664025
Тел./факс (3952) 33-27-23
E-mail: sooknio@yandex.ru

Душаковой Е.В.
dushakovael@yandex.ru

06.03.2023 № 02-76-1678/23

на № _____ от _____

г

г

Служба по охране объектов культурного наследия Иркутской области (далее - служба) рассмотрев Ваше обращение от 20 февраля 2023 года № 04-76-153/23 о предоставлении информации на объекты культурного наследия, расположенные в Октябрьском районе г. Иркутска на ул. Горького, ул. Декабрьских Событий, ул. Желябова, ул. Карла-Маркса, ул. Свердлова, ул. Сухэ-Батора, ул. Дзержинского, ул. Халтурина, ул. Ленина, пер. Богданова, ул. Польских Повстанцев, ул. Пролетарская, ул. Урицкого, ул. Франк-Каменецкого, ул. Фурье, сообщает следующее.

Исходными сведениями на объект культурного наследия являются паспорт и учетная карточка.

На основании Положения об архиве службы, утвержденного приказом службы от 14 апреля 2021 года № 120-спр (п. 4.1.11. о выдаче в установленном порядке документов организациям и отдельным лицам), служба направляет имеющуюся в архиве службы документацию (прилагается).

При применении данной информации в своей работе, служба просит делать ссылки на авторов данных работ.

Приложение: сведения на объект культурного наследия - в эл. в.

Руководитель службы по охране
объектов культурного наследия
Иркутской области

В.В. Соколов

ДОКУМЕНТ ПОДПИСАН
ЭЛЕКТРОННОЙ ПОДПИСЬЮ

Сертификат 009E0567F7E178595BF5F654FE4CA9F5F4
Владелец Соколов Виталий Владимирович
Действителен с 21.06.2022 по 14.09.2023

**ТАБЛИЦА ИЗ АРХИВА
Объекты культурного наследия Иркутской области**

Адрес	Наименование	Датировка
Горького, 5	Здание школы «Детский сад»	1882 г.
Горького, 6	Дом жилой	вторая половина XIX в.
Горького, 11	Дом жилой	кон.XIX-нач.XXв.
Горького, 14	Дом, в котором жил академик, Герой Социалистического Труда Окладников А.П.	1926-34 гг.
Горького, 16Б	Амбар	нач.XXв.
Горького, 18	Дом жилой	вторая половина XIX в.
Горького, 27	Доходный дом	кон.XIX-нач.XXв.
Горького, 32	Усадьба: особняк, дом жилой	последняя четверть XIX-нач.XXв.
Горького, 42	Усадьба Катышевцевых-Плетюхиных, доходный дом	1875 г.
Декабрьских Событий, 56	Дом жилой	кон.XIX в.
Декабрьских Событий, 60	Городская усадьба Лебедевых Амбар и прачечная Дом жилой	первая половина XIX в.
Декабрьских Событий, 62	Дом доходный	кон.XIX-нач.XXв.
Декабрьских Событий, 47	Жилой дом Полканова	нач.XXв.
Декабрьских Событий, 50	Дом жилой	1880-1890 –е г.
Декабрьских Событий, 77	Дом жилой	1830-1870 –е г.
Декабрьских Событий, 54	Дом жилой	1880-1890 –е г.
Декабрьских Событий, 112	Усадьба В.П.Сукачева. Комплекс построек и парк	1882-1890-е г.
Дзержинского, 64	Усадьба Трубецких	нач.-сер.XIX в.
Дзержинского, 5	Дом жилой	сер.XIX в.
Дзержинского, 12	Дом жилой	нач.XXв.
Дзержинского, 12б	Дом жилой	нач.XXв.
Дзержинского, 56а	Дом жилой	сер.XIX в.
Желябова, 16	Дом жилой в усадьбе	кон.XIX в.
Желябова, 27б	Дом жилой	вторая половина XIX в.
Карла Маркса, 2	Комплекс построек Восточно-Сибирского отдела Русского Географического общества (ВСОРГО)	1782, 1883-1891 гг.
Карла Маркса, 3	Усадьба. Дом жилой	вторая половина XIX в.
Карла Маркса, 5	Административные здания (военно-окружной суд) Комплекс построек	1880-1900-е гг.
Карла Маркса, 9	Особняк Зицермана, в котором размещалась типография газеты «Власть труда»	1917 г.
Карла Маркса, 11	Магазин Макушина и Посохина	1900-е г.
Карла Маркса, 14	Здание драмтеатра	1894-1897 гг.
Карла Маркса, 17(19)	Усадьба Верхоленцева С.Н. Комплекс	1879-1881 гг.
Карла Маркса, 17(19) лит.А1	Усадьба Верхоленцева С.Н. Торговое здание	
Карла Маркса, 19	Усадьба Жбанова. Комплекс.	вторая половина XIX в.
Карла Маркса, 19 лит А	Усадьба Жбанова. Доходный дом	1875-1876 гг.

Карла Маркса, 26	Усадьба Иодловского. Комплекс построек.	Нач.1880-нач 1910гг.
Карла Маркса, 31	Здание банка Медведниковых	1880-1881 гг.
Карла Маркса, 33	Дом Тельных	кон.ХІХ в.
Карла Маркса, 53	Клуб «Союззолото» (культурно-бытовой комплекс завода им. Куйбышева, позже Дом культуры завода им. Куйбышева)	1929-1934 гг.
Ленина, 1	Здание губернского казначейства	сер.-кон.ХІХ в.
Ленина, 3	Государственный банк России	1890-е г.
Ленина, 5	Здание художественного музея г.Иркутска	1880-е г.
Ленина, 13	Гостиница «Централь» (гостиница «Модерн», гостиница «Россия», «Дворец труда»)	кон.ХІХ-нач.ХХв.
Ленина, 14	Здание Городской Думы и Управы	1797-1798 гг.
Ленина, 18	Гостиница «Центральная»(ныне «Сибирь»)	1933 г.
Ленина, 23	Здание общественного собрания	1880-1891 гг.
Ленина, 28	Дом жилой Коваленко	нач.ХХв.
Ленина, 38	Здание Русско-Азиатского банка	кон.ХІХ-нач.ХХв
Польских Повстанцев,14	Дом жилой	кон.ХІХ в.
Польских Повстанцев,16	Дом жилой	первая половина ХІХ в.
Польских Повстанцев,18	Доходный дом Разсохина	Кон. ХVІІІ
Польских Повстанцев,26	Дом жилой	кон.ХІХ в.
Пролетарская, 5	Дом жилой	кон.ХІХ-нач.ХХв.
Пролетарская, 9	Дом жилой с лавкой	вторая половина ХІХ в.
Пролетарская, 10 (Желябова, 6)	Судебная палата (Гостиный двор)	1880-е г.
Свердлова, 11	Дом жилой	кон.ХІХ в.
Свердлова, 5	Дом жилой	нач.ХХ в.
Свердлова, 5А	Дом жилой	нач.ХХ в.
Свердлова, 6	Дом жилой (Дом Кисилевых)	1851 г.
Свердлова, 7	Дом жилой	кон.ХІХ в.
Свердлова, 9	Усадьба Пестрикова	Последняя четверть ХІХ-нач.ХХв
Свердлова, 14	Воспитательный дом Базановых	1890-е г.
Свердлова, 19	Дом, в котором находилась подпольная типография большевистской организации «Союз сибирских рабочих»	Апрель-июнь 1915 г.
Свердлова, 20	Дом жилой	кон.ХІХ в.
Свердлова, 25	Дом Яковлева Н.В.	1890 г.
Свердлова, 33 и 35	Усадьба Басниных	ХVІІІ в.
Свердлова, 38	Служба в усадьбе братьев Лейбович	1900 г.
Свердлова, 43	Усадьба Байбородина: особняк Усадьба И.И.Силина: особняк	1879-1884 гг.
Свердлова, 45	Доходный дом	кон.ХІХ
ул. Сухэ-Батора, 5	Здание Технического училища	1884 гг.
Сухэ-Батора ул., 15	Доходный дом.	кон.ХІХ в.
Сухэ-Батора ул., 18	Здание (гостиницы-?) «Дом Советов»	1900-е гг.
Сухэ-Батора ул., 9(ул. Желябова, 2)	II Иркутская Женская гимназия И.Е. Хамина и городская публичная библиотека	1879 г.

Сухэ-Батора ул., 17	Усадьба Щелкунова и Метелева. Комплекс построек	кон. XIX в.
Урицкого ул., 1	Застройка ул. Урицкого. Усадьба наследников Е.П.Черняевой (ранее купца Н.В.Пестерева), позже купца Н.Л.Родионова: Магазин.	1885-1887 гг.
Урицкого ул., 2	Застройка улицы Урицкого. Усадьба Аксенова Я.В.; позже Плетюхина Д.В.; позже Тышко В.И.: торговое здание.	1860-е гг.; 1890-е гг.
Урицкого ул., 3	Усадьба наследников Е.П.Черняевой (ранее купца Н.В.Пестерева) Универмаг Мерецкого	кон. XIX - нач. XX вв.
Урицкого ул., 4	Усадьба Власова В.Д. Комплекс построек	кон. XIX - нач. XX вв.
Урицкого ул., 5-7	Усадьба мещанина Шверницкого П.С., позже купца И.Г. Трапезникова. Комплекс	1890-е гг., 1900-е гг.
Урицкого ул., 16	Усадьба Суфтина-Бревнова. Комплекс построек	1880-1881 гг.; 1913-1914 гг.
Франк-Каменецкого ул., 12	Доходный дом	нач. XX в.
Франк-Каменецкого ул., 14	Дом жилой	нач. XX в.
Франк-Каменецкого ул., 21	Доходный дом Гольдина.	нач. XX в.
Франк-Каменецкого ул., 25	Дом жилой (дер.)	сер. XIX в.
Фурье ул., 1	Доходный дом в усадьбе Домбровского позднее Ф.М. Тихомирова, позднее купчихи И.Г. Ямпольской	1899г. – первая пол. 1900 гг.
Фурье ул., 3	Жилой дом (дерев.)	1880-1890-е гг
Фурье ул., 5	Доходный дом	нач. XX в.
Фурье ул., 13	Дом жилой	После 1879 г.
Халтурина ул., 4 (угол Каландарашвили)	Дом жилой	вторая половина XIX в.
Халтурина ул., 2	Дом, в котором жил С.М. Киров	кон. XIX-нач. XX вв.; (1908-1909 гг.)
Халтурина ул., 6	Дом жилой	вторая половина XIX в.
Халтурина ул., 8	Дом жилой	конец XIX в.
Халтурина ул., 12	Дом Самойловой (Громовой) - соратницы В.И. Ленина	кон. XIX в.
Халтурина ул., 14	Дом жилой	конец XIX в.

Общественно-политическая газета «Областная» № 11 от 04 февраля 2015 года
из Иркутской областной государственной Универсальной научной библиотеки
имени И.И. Молчанова-Сибирского

4 ФЕВРАЛЯ 2015 СРЕДА № 11 (1327)
WWW.OGIRK.RU



ОФИЦИАЛЬНАЯ ИНФОРМАЦИЯ

Официальным опубликованием правовых актов Губернатора Иркутской области, Правительства Иркутской области, министерств и иных исполнительных органов государственной власти области признается первая публикация их полных текстов в общественно-политической газете «Областная».
Из Закона Иркутской области от 12 января 2010 года № 1-оз

СЛУЖБА ПО ОХРАНЕ ОБЪЕКТОВ КУЛЬТУРНОГО НАСЛЕДИЯ ИРКУТСКОЙ ОБЛАСТИ

ПРИКАЗ

04 марта 2014 г.

г. Иркутск

№ 17-сп

Об утверждении предмета охраны исторического поселения город Иркутск

В соответствии с пунктом 9 статьи 9.2, пунктом 7 статьи 59 Федерального закона от 25 июня 2002 года №73-ФЗ «Об объектах культурного наследия (памятниках истории и культуры) народов Российской Федерации», пунктом 9 статьи 15.2 Закона Иркутской области от 23 июля 2008 года №57-оз «Об объектах культурного наследия (памятниках истории и культуры) народов Российской Федерации в Иркутской области», распоряжением Правительства Иркутской области от 12 декабря 2013 года №888-рп «Об утверждении перечня исторических поселений, имеющих особое значение для истории и культуры Иркутской области», руководствуясь подпунктом 21.4 пункта 7 Положения о службе по охране объектов культурного наследия Иркутской области, утвержденного постановлением Правительства Иркутской области от 9 марта 2010 года №31-пн, статьей 21 Устава Иркутской области:

1. Утвердить прилагаемый предмет охраны исторического поселения, имеющего особое значение для истории и культуры Иркутской области, города Иркутска.
2. Настоящий приказ подлежит официальному опубликованию.

Руководитель службы
В.В. Литвиненко

Приложение №1 к приказу
службы по охране объектов
культурного наследия
Иркутской области
от 04 марта 2014 г. № 17-сп

Предмет охраны исторического поселения, имеющего особое значение для истории и культуры Иркутской области, города Иркутска

N п/п	Охранный статус	Наименование в списке	Адрес или местоположение объекта	Характеристики историко-культурной ценности
1. ПАМЯТНИКИ				
1	1-СГО-2000	Дом жилой	Ангарская ул., 6, лит А, а1	опорная постройка
2	2-СГО-2000	Здание мастерской искусств Сидячих	Ангарская ул., 8, лит А, А1, А2	опорная постройка
3	3-СГО-2000	Знаменский монастырь: церковь Знаменая с интерьером, кельи настоятелей, кельи старые, кельи старые с домовою церковью, кельи новые, Святые ворота, ограда: мостик Шаламова Г.И., Трубочко Е.И., жены декабриста Трубочко и их детей (Николай, Владимир, Софья), дворянство Мухомова П.А., Бечанова В.А., Панова Н.А.	Ангарская ул., 14, лит А, лит В; лит Х; Ангарская ул., 16; Рабочего Шабада ул., 7, лит Ф	Силуэтообразующая роль. Градостроительный акцент.
4	1-СВВО-2000	Дом Трунтовой.	Бабушкина ул., 1, лит А, А1, А2, а2, а3, а4	в составе градостроительного ансамбля - застройка улицы
5	2-СВВО-2000	Домашний дом Кирикова.	Бабушкина ул., 2, лит А, А1, А2, А3, А4, А5	в составе градостроительного ансамбля - застройка улицы
6	3-СВВО-2000	Особняк.	Бабушкина ул., 3, лит А, А1, а2	в составе градостроительного ансамбля - застройка улицы
7	4-СВВО-2000	Домашний дом.	Бабушкина ул., 5, лит А, А1, А2, А3	в составе градостроительного ансамбля - застройка улицы
8	4-СГО-2000	Дом жилой	Бабушкина ул., 6, лит А (лит Б)	в составе градостроительного ансамбля - застройка улицы
9	5-СГО-2000	Дом Яремского	Бабушкина ул., 7, лит А, А1, А2	в составе градостроительного ансамбля - застройка улицы
10	5-СВВО-2000	Домашний дом.	Бабушкина ул., 9, лит А, А1	в составе градостроительного ансамбля - застройка улицы
11	6-СВВО-2000	Усадьба Рассуцина: два жилых дома, флигель.	Бабушкина ул., 10, лит А, А1, А2, А4; лит Б, Б1, Б2; лит В, В1	в составе градостроительного ансамбля - застройка улицы
12	6-СГО-2000	Городская усадьба: дом жилой, где жил Коноплев С.П., флигель.	Бабушкина ул., 11, лит А, А2, А3, лит Б	в составе градостроительного ансамбля - застройка улицы
13	7-СГО-2000	Усадьба Винтова (Винтовки И.В.): два смежных дома	Бабушкина ул., 12, лит А-А1-а1-а2	в составе градостроительного ансамбля - застройка улицы
14	7-СВВО-2000	Два дозорных дома.	Бабушкина ул., 13, лит А, А1, а лит В, в, в1, в2, в3, в4	в составе градостроительного ансамбля - застройка улицы
15	8-СВВО-2000	Домашний дом.	Бабушкина ул., 15, лит А, а1, а2	в составе градостроительного ансамбля - застройка улицы
16	9-СВВО-2000	Флигель в усадьбе.	Бабушкина ул., 16, лит В, В1, В2, В4	в составе градостроительного ансамбля - застройка улицы
17	8-СГО-2000	Дом жилой.	Бабушкина ул., 17, лит А, а, а2	в составе градостроительного ансамбля - застройка улицы
18	10-СВВО-2000	Домашний дом.	Бабушкина ул., 17, лит Б, Б1, Б, 6, 61, 62	в составе градостроительного ансамбля - застройка улицы
19	11-СВВО-2000	Дом Шенцова.	Бабушкина ул., 18, лит А	в составе градостроительного ансамбля - застройка улицы
20	12-СВВО-2000	Три дозорных дома.	Бабушкина ул., 19, лит А, а1, а2, лит Б, Б1, 62, 63, Г19; лит В, В1, В2, Г	в составе градостроительного ансамбля - застройка улицы
21	9-СГО-2000	Дом жилой	Бабушкина ул., 9, лит А, а, а1, а2	рядовая историческая постройка
22	10-СГО-2000	Домашний дом	Байкальская ул., 11, лит А/уг. Паровской С. ул.	опорная постройка, занимает угловое положение
23	18-СВВО-2000	Жилой дом.	Байкальская ул., 14, лит А, А1, а, а1	рядовая историческая постройка
24	19-СВВО-2000	Домашний дом.	Байкальская ул., 15, лит А, а1, а2	опорная постройка
25	21-СВВО-2000	Усадьба: дозорный дом с пристроенной лавкой, дозорный дом.	Байкальская ул., 18, лит А, а, а1; лит Б, Б1, 61, 62, 63	объект историко-архитектурной среды
26	11-СГО-2000	Дом жилой	Байкальская ул., 19, лит А, а2, а3	опорная постройка
27	22-СВВО-2000	Дом с лавкой.	Байкальская ул., 20, лит А, А2, А4; уг. Погорная ул.	объект историко-архитектурной среды
28	23-СВВО-2000	Дом жилой.	Байкальская ул., 21, лит А, а1, а, а1, а2	объект историко-архитектурной среды
29	12-СГО-2000	Дом жилой	Байкальская ул., 25, лит Е, е1, е2	опорная постройка
30	13-СГО-2000	Дом жилой	Байкальская ул., 27, лит А, а1, а2	опорная постройка
31	14-СГО-2000	Дом жилой с лавкой Тимофеева	Байкальская ул., 29, лит А, а, а2; уг. Горная ул.	опорная постройка
32	26-СВВО-2000	Усадьба Патрушевой: дозорный дом.	Байкальская ул., 35, лит В, В1	объект историко-архитектурной среды

N п/п	Охранный статус	Наименование в списке	Адрес или местоположение объекта	Характеристики историко-культурной ценности
1. ПАМЯТНИКИ				
33	27-СВВО-2000	Дом пожарной части.	Байкальская ул., 36-а, лит А, А1, А2	рядовая историческая постройка
34	28-СВВО-2000	Усадьба Турчина: дозорный дом, дом жилой, флигель.	Байкальская ул., 37, лит А, а1, а2; лит Г; лит З, з, з1	рядовая историческая постройка
35	15-СГО-2000	Общегородская водочка (водонапорная башня нагорной части г.Иркутск)	Байкальская ул., 38, лит Б, б1; уг. ул. Красных Мадярь, 43	опорная постройка, уникальное техническое сооружение
36	16-СГО-2000	Дом жилой	Байкальская ул., 56, лит А, А1	опорная постройка
37	29-СВВО-2000	Домашний дом Шаламовой.	Байкальская ул., 58, лит А, А1, а, а4, а5	опорная постройка
38	17-СГО-2000	Усадьба Антипина: дом жилой.	Байкальская ул., 66-68, лит А, а, а1, а3	опорная постройка
39	30-СВВО-2000	Дом Тишина с мясными лавками	Байкальская ул., 77, лит А, А2, В, Д	опорная постройка
40	32-СВВО-2000	Дом с мезонином Кольмина.	Баррикад ул., 15, лит А, А1, а, а1	опорная постройка
41	33-СВВО-2000	Особняк.	Баррикад ул., 23, лит А, а	рядовая историческая постройка
42	19-СГО-2000	Здание, где в Знаменской бесплатной лечебнице открытой по инициативе солдат-большевиков, во время декабрьских боев размещался госпиталь большевистского Красного Креста.	Баррикад ул., 27, лит А, А1, А2	рядовая историческая постройка
43	20-СГО-2000	Дом жилой	Баррикад ул., 29, лит А, А1, А4	опорная постройка
44	21-СГО-2000	Дом жилой.	Баррикад ул., 31, лит А, А1	опорная постройка
45	22-СГО-2000	Казанская церковь.	Баррикад ул., 34, лит А	Силуэтообразующая роль. Градостроительный акцент.
46	23-СГО-2000	Загородная дача	Баррикад ул., 34	опорная постройка
47	35-СВВО-2000	Усадьба Богданова: два дома.	Баррикад ул., 35, лит А, а1, а2; лит Ж, Ж1, Ж2	рядовая историческая постройка
48	38-СВВО-2000	Особняк с воротами Низовцева.	Баррикад ул., 42	опорная постройка
49	39-СВВО-2000	Усадьба купца Родионова: пять построек.	Баррикад ул., 43, лит А, а; лит М, лит Б, Д, а, д1; лит К	рядовая историческая постройка
50	24-СГО-2000	Здание, где по решению большевистской организации Иркутского комитета РСДРП было открыто Знаменское общество врачей Восточной Сибири как нелегальный подпольный центр, в котором бывали большевики Ф.Н. Петров, В.А. Радус-Зенькович, А.Д. Гаргин и др.	Баррикад ул., 43, лит М, М1	рядовая историческая постройка
51	40-СВВО-2000	Особняк Доренберга.	Баррикад ул., 49, лит А, А1, А2, А3, А4, А5, А6, а	рядовая историческая постройка
52	26-СГО-2000	Здание губернской тюрьмы, где содержались в заключении народники, польские революционеры, социал-демократы и большевики.	Баррикад ул., 61	опорная постройка
53	44-СВВО-2000	Комплекс построек Иркутского Тюремного замка (Губернская тюрьма): одиноч. сан-бытовой женской корпус, больница, ограда.	Баррикад ул., 61-63, строения 2, 5, 6	опорная постройка
54	46-СВВО-2000	Усадьба Федосеевой: дозорный дом.	Баррикад ул., 71.	в составе градостроительного ансамбля - фрагмент исторического окружения Казанской церкви
55	47-СВВО-2000	Дом Берковича.	Баррикад ул., 73, лит А, А1, А2, А3, А4, А5	в составе градостроительного ансамбля - фрагмент исторического окружения Казанской церкви
56	49-СВВО-2000	Усадьба Коломейца: два дозорных дома.	Баррикад ул., 79, лит А, А1, А2, А3; лит М, М1, М2, М3, М4	в составе градостроительного ансамбля - фрагмент исторического окружения Казанской церкви
57	27-СГО-2000	Здание городского училища	Баррикад ул., 81, лит А, А1, а	в составе градостроительного ансамбля - фрагмент исторического окружения Казанской церкви
58	50-СВВО-2000	Домашний дом.	Баррикад ул., 85, лит А, А1	в составе градостроительного ансамбля - фрагмент исторического окружения Казанской церкви
59	52-СВВО-2000	Беседка (перенесена из Интендантского сада?)	Баррикад ул., 95, лит Г	опорная постройка
60	818-СВВО-2000	Комплекс Иркутской ГЭС: плотина, здание Управления ГЭС.	Безбокова ул., 2 (бывшая Приморская); в границах улиц: Приморская ул., Безбокова ул., Листва ул., Ангарагострой	ценная опорная постройка светового периода
61	819-СВВО-2000	Комплекс Иркутской ГЭС: административное здание в комплексе 1-го пос. ГЭС.	Безбокова ул., 4.	ценная опорная постройка светового периода
62	820-СВВО-2000	Жилые дома с магазинами в комплексе 1-го пос. ГЭС.	Безбокова ул., 6, 8, 10.	ценная опорная постройка светового периода
63	55-СВВО-2000	Усадьба: дом жилой, два флигеля.	Берголова ул., 45, лит А, А1, лит Б, лит В (лит Ж)	в составе градостроительного ансамбля - фрагмент исторического окружения Казанской церкви
64	56-СВВО-2000	Особняк Старушевича.	Бестужева ул., 26, лит А, А1	объект историко-архитектурной среды
65	29-СГО-2000	Здание Гологовецкого училища.	Богданова ул., 6, лит А, А1	опорная постройка, образец постройки в стиле «модерн»
66	30-СГО-2000	Дом Казанцева	Бограда ул., 3, лит А, А1, А3	опорная постройка
67	31-СГО-2000	Усадьба Фелловова: дозорный дом, дом жилой, служебный корпус.	Бограда ул., 8, лит А, А1, а2, Б, 6; лит В, В1, В2	опорная постройка
68	32-СГО-2000	Городская усадьба: дом жилой.	Большевистский пер., 11, лит А, А1, а2, в, а1, а2	опорная постройка
69	33-СГО-2000	Городская усадьба: дом жилой.	Большевистский пер., 13, лит А	опорная постройка

Составленный нами перечень объектов культурного наследия из материалов общенационально-политической газеты «Областная» № 11 от 04 февраля 2015 года

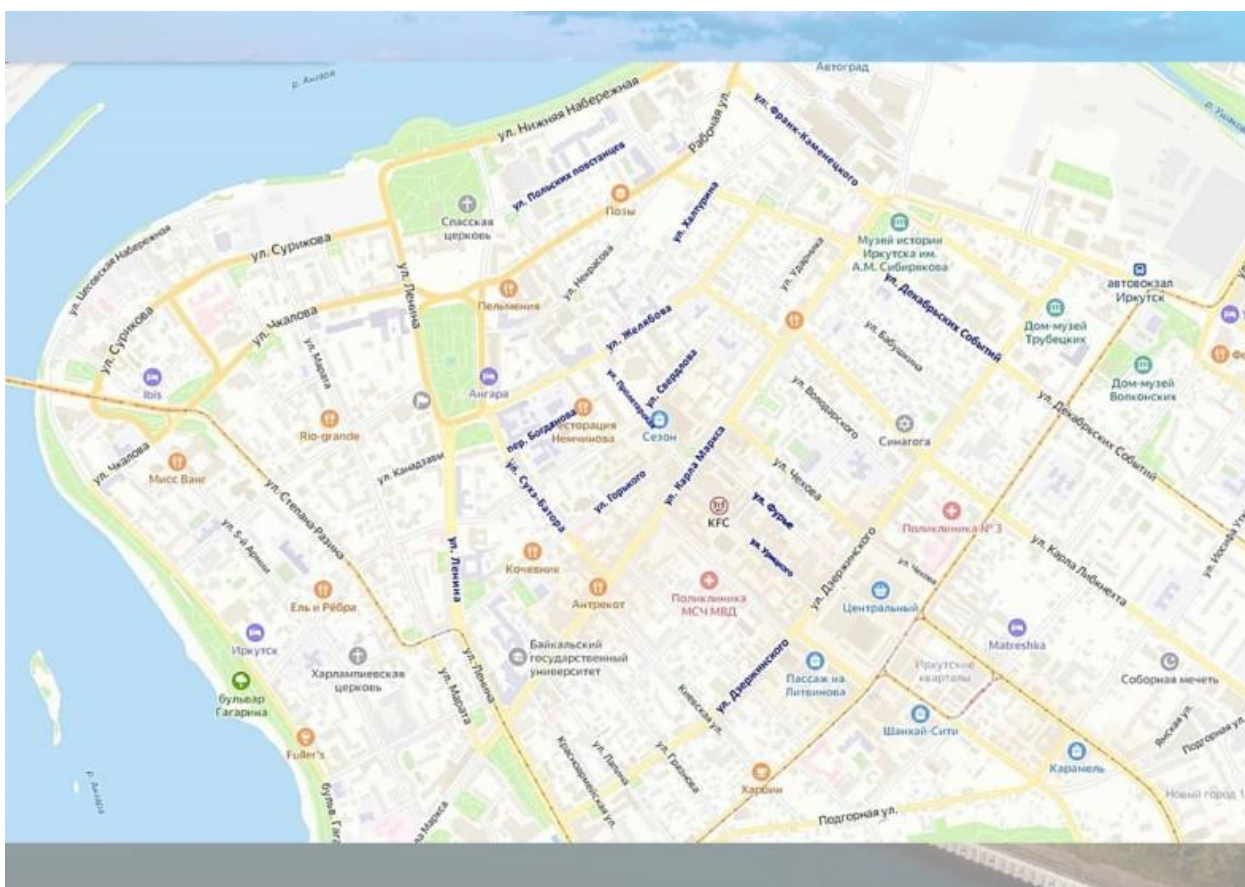
N п/п	Охранный статус	Наименование в списке	Адрес или местоположение объекта	Характеристики историко-культурной ценности	N п/п	Охранный статус	Наименование в списке	Адрес или местоположение объекта	Характеристики историко-культурной ценности
1. ПАМЯТНИКИ									
65	29-СГО-2000	Здание Гоголевского училища.	Богданова ул., 6, лит.А, А1	опорная постройка, образец постройки в стиле «модерн»	234	186-СВВО-2000	Усадьба Берковича: два доходных дома.	Декабрьских Событий ул., 58, лит.А, лит.Б, Б1	в составе градостроительного ансамбля - застройка улицы
147	72-СГО-2000	Здание первого в Восточной Сибири воспитательного заведения для детей.	Горького ул., 5-а, лит.А, а1, а2, а3 (бывш.5, лит.А, а1, а2, а3)	опорная постройка, занимает внутриапартельное положение	235	119-СГО-2000	Усадьба: дом жилой, амбар, прачечная.	Декабрьских Событий ул., 60 лит.А, а, а1, лит.Б	в составе градостроительного ансамбля - застройка улицы
148	73-СГО-2000	Усадьба: дом жилой, амбар.	Горького ул., 6, лит.А, лит.Б	опорная постройка	236	187-СВВО-2000	Доходный дом Поповой.	Декабрьских Событий ул., 62, лит.А, а, а1, а2, а3	в составе градостроительного ансамбля - застройка улицы
149	134-СВВО-2000	Жилой дом.	Горького ул., 11, лит.А, А1/уг. Марата ул.	рядовая историческая постройка	237	188-СВВО-2000	Жилой дом с лавкой.	Декабрьских Событий ул., 64, лит.А, а1	в составе градостроительного ансамбля - застройка улицы
150	135-СВВО-2000	Дом Корюхова.	Горького ул., 12, лит.А, а1, а2, а3	опорная постройка, в составе градостроительного ансамбля - застройка улицы	238	120-СГО-2000	Дом жилой.	Декабрьских Событий ул., 66	в составе градостроительного ансамбля - застройка улицы
151	74-СГО-2000	Дом, в котором жил археолог, Герой Социалистического Труда, академик Окладников Алексей Павлович	Горького ул., 14, лит.А, а	опорная постройка, в составе градостроительного ансамбля - застройка улицы	239	189-СВВО-2000	Доходный дом.	Декабрьских Событий ул., 68, лит.А	в составе историко-памятного ансамбля - застройка улицы
152	136-СВВО-2000	Особняк.	Горького ул., 14, лит.Б, 6, 7, 4	опорная постройка, в составе градостроительного ансамбля - застройка улицы	240	190-СВВО-2000	Усадьба Конькова: доходный дом, два флигеля.	Декабрьских Событий ул., 69, лит.А, а1, а2, а3; лит.Б; лит.В	в составе историко-памятного ансамбля - застройка улицы
153	75-СГО-2000	Усадьба: дом жилой, дом жилой, амбар	Горького ул., 16, лит.А; лит.Б; лит.В	опорная постройка, в составе градостроительного ансамбля - застройка улицы	241	192-СВВО-2000	Доходные дома с лавкой.	Декабрьских Событий ул., 72, лит.А, А3, лит.Б, Б1, Б2, лит.В, В2, лит.Ж, Ж1, Ж2	в составе градостроительного ансамбля - застройка улицы
154	76-СГО-2000	Два жилых дома смежных.	Горького ул., 18, лит.А, А1; лит.Б	опорная постройка	242	121-СГО-2000	Дом жилой.	Декабрьских Событий ул., 74, лит.А, А1, а2	в составе градостроительного ансамбля - застройка улицы
155	137-СВВО-2000	Усадьба: особняк, флигель, службы.	Горького ул., 19, лит.А, А2, А3, А7; лит.Б, Б1, Б3, Б4, Б5; лит.В, В2, В3, в1, в4	опорная постройка	243	122-СГО-2000	Усадьба: дом жилой, доходный дом Андреевой, флигель.	Декабрьских Событий ул., 75, лит.Л, Л1, Л2; лит.Б, Б1, Б2; лит.В	в составе историко-памятного ансамбля - «Декабристы в Иркутске»
156	138-СВВО-2000	Жилой дом.	Горького ул., 21, лит.А, а, а2, а4	рядовая историческая постройка	244	193-СВВО-2000	Доходный дом.	Декабрьских Событий ул., 76, лит.А	в составе градостроительного ансамбля - застройка улицы
157	139-СВВО-2000	Флигель в усадьбе.	Горького ул., 22, лит.Б	рядовая историческая постройка	245	123-СГО-2000	Дом жилой, где в 20-х гг. XX в. располагалось представительство концессии «Лена-Гольдфильд».	Декабрьских Событий ул., 76	в составе градостроительного ансамбля - застройка улицы
158	140-СВВО-2000	Жилой дом.	Горького ул., 24, лит.А, А2	рядовая историческая постройка	246	124-СГО-2000	Дом жилой.	Декабрьских Событий ул., 77 / угол. Энгельса Ф. ул.	в составе историко-памятного ансамбля - «Декабристы в Иркутске»
159	141-СВВО-2000	Доходный дом (дворовой).	Горького ул., 27а, лит.Б	опорная постройка	247	125-СГО-2000	Городская усадьба (Усадьба Коркина: дом жилой, дом жилой)	Декабрьских Событий ул., 91, лит.А, а1, а4,3; лит.Б, 61, 62, 65	опорная постройка
160	142-СВВО-2000	Жилой дом.	Горького ул., 28 лит.А, лит.А1	опорная постройка	248	126-СГО-2000	Усадьба В.П.Сукачевы: главный дом с оранжереей-бильярдной, флигель для прислуги с галерей, флигель гостевой, службы с конюшней, каретная, амбар, ледник, бесплатная школа для девочек Н.В. Сукачевой, парк	Декабрьских Событий ул., 112, лит.А, лит.Б, лит.В, лит.Г, лит.ГВ-Т10, Г11; Советская 1-я ул., 47, лит.А	опорная постройка, уникальный усадебный комплекс деревянного зодчества с парком
161	143-СВВО-2000	Усадьба: особняк.	Горького ул., 32 лит.А, А2	опорная постройка	249	195-СВВО-2000	Усадьба Епшина: доходный дом.	Дзержинского ул., 6, лит.А, А3, А5, А7	объект историко-архитектурной среды
162	77-СГО-2000	Особняк.	Горького ул., 34, лит.А, А1, А2, А3, а1	опорная постройка	250	196-СВВО-2000	Усадьба Мусатова: дом с парикмахерской, лавка.	Дзержинского ул., 8, лит.А, А1, а1, а3, лит.Б1, Б2, лит.Г5	опорная постройка, в составе градостроительного ансамбля - застройка улицы
163	78-СГО-2000	Здание мануфактурного магазина Второвых.	Горького ул., 42, лит.А, А1/уг. Маркса К. ул.	опорная постройка, в составе градостроительного ансамбля - застройка улицы	251	127-СГО-2000	Дом жилой (особняк Орлова с лавкой).	Дзержинского ул., 11, лит.А/уг. Грязнова ул.	опорная постройка
207	171-СВВО-2000	Дом Лавровского.	Декабрьских Событий ул., 1 лит.А	объект историко-архитектурной среды	252	199-СВВО-2000	Доходный дом в усадьбе Орлова	Дзержинского ул., 11, лит.Б, 6	рядовая историческая застройка
208	105-СГО-2000	Владимирская церковь.	Декабрьских Событий ул., 3, лит.А	Силуэтообразующая роль. Градостроительный акцент.	253	200-СВВО-2000	Усадьба Епшиных: дом с лавкой, дом жилой, хоз. постройка.	Дзержинского ул., 12, лит.А, А1, А4, лит.Б, Б1, Б2, 61, лит.В, В1, В2	опорная постройка, в составе градостроительного ансамбля - застройка улицы
209	106-СГО-2000	Дом Шипунова.	Декабрьских Событий ул., 7, лит.А, А1, А2	опорная постройка	254	201-СВВО-2000	Усадьба: дом жилой, дом с лавкой.	Дзержинского ул., 13, лит.Б, Б1; лит.В2/уг. Грязнова ул.	рядовая историческая застройка
210	107-СГО-2000	Жилые дома Поповых.	Декабрьских Событий ул., 9, лит.А, А2; лит.Б, Б1/уг. Халтунина ул.	опорная постройка	255	202-СВВО-2000	Усадьба: дом жилой, доходный дом.	Дзержинского ул., 14, лит.А, А1, а1, а2	рядовая историческая застройка
211	172-СВВО-2000	Усадьба: два доходных дома	Декабрьских Событий ул., 13, лит.В, Г (лит.Б, В)	объект историко-архитектурной среды	256	203-СВВО-2000	Усадьба Барского: доходный дом, жилой дом.	Дзержинского ул., 15, лит.А, а1, лит.Б, Б1, Б2/уг. Киевской ул.	опорная постройка
212	173-СВВО-2000	Доходный дом.	Декабрьских Событий ул., 17, лит.Б, Б1	рядовая историческая постройка	257	204-СВВО-2000	Усадьба мешанки Срзулевой П.С.: доходный дом. Здесь в нач.XX в. размещалась глазная клиника проф. Франк-Каменицкого. Амбар.	Дзержинского ул., 16, лит.А, лит.Г	опорная постройка, связан с историческими событиями
213	174-СВВО-2000	Особняк.	Декабрьских Событий ул., 16, лит.А, а1, а2, а3	в составе комплекса исторической застройки «Желябовский комплекс»	258	205-СВВО-2000	Усадьба Артемьева: доходный дом.	Дзержинского ул., 17, лит.Б, Б1, 6	опорная постройка
214	175-СВВО-2000	Усадьба: доходный дом, флигель.	Декабрьских Событий ул., 20, лит.А, А1, А3, лит.Б, Б1	в составе комплекса исторической застройки «Желябовский комплекс»	259	128-СГО-2000	Застройка ул. Хмельницкого Б. Усадьба Барчука, позже иркутского купца А.Е. Егорова: дом жилой Барчук, флигель и службы Егорова.	Дзержинского ул., 24, лит.Б, В, в2	опорная постройка, в составе градостроительного ансамбля - застройка улицы
215	108-СГО-2000	Дом, в котором родился и жил авиаконструктор Камов Николай Ильич.	Декабрьских Событий ул., 22 лит.А.	в составе комплекса исторической застройки «Желябовский комплекс»	260	207-СВВО-2000	Доходный дом Л.С. Мармонтова	Дзержинского ул., 25, лит.А, А1, А2, А3, А4, А5(перенесен в АЗМ «Тальцы»)»	опорная постройка
216	176-СВВО-2000	Дом Доброжотовой.	Декабрьских Событий ул., 22, 24, лит.А, А1, лит.Б, Б1, Б2	рядовая историческая постройка	261	209-СВВО-2000	Усадьба Степанченкова: доходный дом.	Дзержинского ул., 27, лит.Б/Володарского ул., 10.	опорная постройка
217	177-СВВО-2000	Усадьба Гомолицкого: доходный дом, жилой дом.	Декабрьских Событий ул., 25, лит.А, лит.Б	рядовая историческая постройка	262	129-СГО-2000	Амбар.	Дзержинского ул., 27, лит.Г/Володарского ул.	рядовая историческая застройка
218	109-СГО-2000	Застройка ул. Маркса К. Доходный дом в усадьбе Антонова Н.А.	Декабрьских Событий ул., 25, лит.В (объединен с К. Маркса, 49 лит.А)	опорная постройка	263	130-СГО-2000	Здание аптекарского магазина Писарева (аптека N 1)	Дзержинского ул., 34, лит.З, 33, 34/уг. Чехова ул., 21.	опорная постройка, первый в городе аптекарский магазин, сохранились интерьеры, уникальная мебель
219	110-СГО-2000	Доходный дом Рейхбаума.	Декабрьских Событий ул., 26, лит.А, А1, А2	в составе градостроительного ансамбля - застройка улицы	264	212-СВВО-2000	Аптекарские склады и хоз. постройка.	Дзержинского ул., 34, лит. 31, 32; лит.Г3	объект историко-архитектурной среды
220	111-СГО-2000	Жилой дом	Декабрьских Событий ул., 28, лит.А, А1, А5	в составе градостроительного ансамбля - застройка улицы	265	131-СГО-2000	Здание (Дом Кузнецова), где находился один из первых в городе Совет депутатов рабочих и служащих Забайкальской железной дороги. Здесь в годы Великой Отечественной войны располагался эвакуационный лагерь N 1215.	Дзержинского ул., 36, лит.А	опорная постройка, связан с историческими событиями
221	112-СГО-2000	Жилой дом Скорняковой.	Декабрьских Событий ул., 30, лит.Б, 6	в составе градостроительного ансамбля - застройка улицы	266	213-СВВО-2000	Особняк Кузнецова.	Дзержинского ул., 36, лит.Б	опорная постройка
222	179-СВВО-2000	Жилой дом.	Декабрьских Событий ул., 36, лит.А, А1, а, а1	в составе градостроительного ансамбля - застройка улицы	267	214-СВВО-2000	Усадьба Брамзона: три доходных дома.	Дзержинского ул., 37, лит.А, А1, а, а1, а2; лит.Б, лит.В, в, в1, в2	опорная постройка, в составе целостного фрагмента исторической застройки
223	113-СГО-2000	Городская усадьба: 2 дома, амбар (дом жилой, флигель, амбар).	Декабрьских Событий ул., 38, лит.А, А2; лит.Б; лит.В, в1	в составе градостроительного ансамбля - застройка улицы	268	216-СВВО-2000	Доходный дом.	Дзержинского ул., 39, лит.А, а	опорная постройка, в составе целостного фрагмента исторической застройки
224	181-СВВО-2000	Усадьба: два доходных дома.	Декабрьских Событий ул., 42, лит.А, а1; лит.В, в1, в2, в3	в составе градостроительного ансамбля - застройка улицы	269	132-СГО-2000	Доходный дом Юревича	Дзержинского ул., 39, лит.Б, 6	опорная постройка, в составе целостного фрагмента исторической застройки
225	114-СГО-2000	Дом жилой Орланского.	Декабрьских Событий ул., 43, лит.А, а, а1	опорная постройка	270	133-СГО-2000	Дом Петрова с лавкой.	Дзержинского ул., 42, лит.А, А1, А2, А3	опорная постройка
226	182-СВВО-2000	Доходный дом Сибирева.	Декабрьских Событий ул., 44, лит.А, а, а1	в составе градостроительного ансамбля - застройка улицы	271	134-СГО-2000	Здание приюта купца Родионова	Дзержинского ул., 43, лит.А, А1, А2	опорная постройка
227	183-СВВО-2000	Усадьба: два доходных дома.	Декабрьских Событий ул., 46, лит.А, А2, а1, а3, а4, а5; лит.Б, Б3, Б5.	в составе градостроительного ансамбля - застройка улицы	272	218-СВВО-2000	Доходный дом Хейнца.	Дзержинского ул., 44, лит.Б, Б1	опорная постройка
228	115-СГО-2000	Особняк (дом жилой Полканова).	Декабрьских Событий ул., 47, лит.А, А1(перенесен ул. Дек.Событий, 77, лит.А, А1)	опорная постройка	273	135-СГО-2000	Доходный дом Соколовского	Дзержинского ул., 48, лит.А, а, а1	опорная постройка
229	184-СВВО-2000	Жилой дом.	Декабрьских Событий ул., 48, лит.А, а, а1	в составе градостроительного ансамбля - застройка улицы					
230	116-СГО-2000	Усадьба Цукасовой (Дьяконова?): дом жилой, амбар, доходный дом. Здесь с участием революционера Красина Леонида Борисовича, Ромма Ильи Максимовича, Цукасовой Марии Абрамовны и др. проходили собрания иркутских марксистов и состоялась 1-я Общесибирская конференция РСДРП.	Декабрьских Событий ул., 50-52 лит.А, лит.Б, Б1, Б2; лит.В	в составе градостроительного ансамбля - застройка улицы					
231	117-СГО-2000	Дом жилой (Особняк).	Декабрьских Событий ул., 54, лит.А, а1, а2, а3	в составе градостроительного ансамбля - застройка улицы					
232	185-СВВО-2000	Флигель.	Декабрьских Событий ул., 54, лит.Б, Б1, Б2	в составе градостроительного ансамбля - застройка улицы					
233	118-СГО-2000	Дом жилой.	Декабрьских Событий ул., 56, лит.А.	в составе градостроительного ансамбля - застройка улицы					

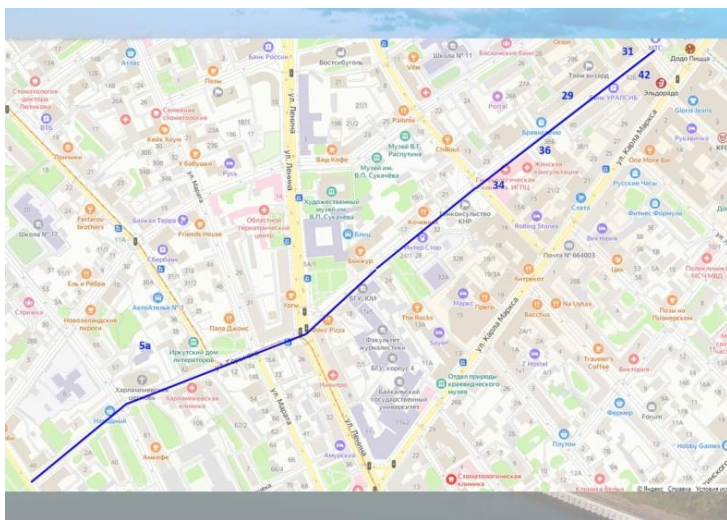
N п/п	Охранный статус	Наименование в списке	Адрес или местоположение объекта	Характеристики историко-культурной ценности	N п/п	Охранный статус	Наименование в списке	Адрес или местоположение объекта	Характеристики историко-культурной ценности
1. ПАМЯТНИКИ					1. ПАМЯТНИКИ				
274	220-СВВО-2000	Дом Шмонина.	Дзержинского ул., 50, лит.А, а, а1, а2, а3, а4	опорная постройка	419	200-СГО-2000	Застройка ул.Маркса К.: Здание Александро-Марининского училища.	Ленина ул., 11/уг. Маркса К. ул.	опорная постройка
275	136-СГО-2000	Дом жилой (Особняк).	Дзержинского ул., 56, лит.А	опорная постройка	420	201-СГО-2000	Здание гостиницы «Централь» (Дворец Труда). В этом здании выступали парт. и гос. деятели Орджоникидзе Г.К., Петровский Г.И., Ярославский Е.М. Здесь в штабе и политуправлении Пятой Армии бывали военачальники Говоров Л.А., Грязнов И.К., Лапин А.Я., Рокоссовский К.К., Уборевич И.П., чешский писатель Ярослав Гашек.	Ленина ул., 13, лит.А/ Маркса К. ул., 22/1 Красноармейская ул., 2	опорная постройка
276	221-СВВО-2000	Доходный дом.	Дзержинского ул., 56, лит.В, в2.	опорная постройка, в составе целостного фрагмента исторической застройки					
277	137-СГО-2000	Дом, в котором размещалась культурно-просветительская организация - польско-литовское общество «Огниво»	Дзержинского ул., 58, лит.А, а1	опорная постройка, связан с историческими событиями					
278	222-СВВО-2000	Дом жилой с магазином.	Дзержинского ул., 60, лит.Е	ценная опорная постройка советского периода					
279	138-СГО-2000	Дом жилой (флигель несохранившейся усадьбы).	Дзержинского ул., 62 лит.А	в составе историко-мемориального комплекса «Декабристы в Иркутске»					
280	223-СВВО-2000	Усадьба Левенсона: два жилых дома, два амбара.	Дзержинского ул., 62.	в составе историко-мемориального комплекса «Декабристы в Иркутске»	421	202-СГО-2000	Здание, где в резиденции ген.губернатора Вост. Сибири бывали декабристы и в штабе Воен.округа - ссыльные поляки, участники восстания на Кругобайкальском тракте. В этом здании издавалась первая в Сибири част. прогрессивная газета «Амур»	Ленина ул., 14, лит.А	опорная постройка
281	139-СГО-2000 (регистр. N в ЕГР 411210004730006)	Дом декабриста Трубяцкого Сергея Петровича.	Дзержинского ул., 64, лит.Б	в составе историко-мемориального комплекса «Декабристы в Иркутске»					
282	224-СВВО-2000	Усадьба декабриста Трубяцкого С.П.: флигель, конюшня, погреб.	Дзержинского ул., 64, лит.В, В1, в1; лит.Д; лит.Е	в составе историко-мемориального комплекса «Декабристы в Иркутске»					
283	141-СГО-2000	Дом жилой (флигель несохранившейся усадьбы).	Дзержинского ул., 66-68, лит.А.	в составе историко-мемориального комплекса «Декабристы в Иркутске»					
284	140-СГО-2000	Дом жилой.	Дзержинского ул., 66-68, лит.В, в1, в2, в3	в составе историко-мемориального комплекса «Декабристы в Иркутске»					
285	142-СГО-2000	Дом жилой	Дзержинского ул., 70, лит.А, а, а1, А1.	в составе историко-мемориального комплекса «Декабристы в Иркутске»	423	337-СВВО-2000	Здание гостиницы «Сибирь»	Ленина ул., 18, лит.А	ценная опорная постройка советского периода, здание в стиле «конструктивизм»
286	143-СГО-2000	Дом жилой	Дзержинского ул., 72	в составе историко-мемориального комплекса «Декабристы в Иркутске»	424	338-СВВО-2000	Здание больницы.	Ленина ул., 20, лит.А	ценная опорная постройка советского периода
289	226-СВВО-2000	Комплекс Второй Хаминовской женской гимназии: гл.корпус, жилой дом, парт.школа, сад.	Желябова ул., 2, лит.А1, А2, А3, А4, А5; 4, лит.Б, Б1; Сузук-Батора ул., 9, лит.А, А1, А2, А3, А5, А6, Г2	опорная постройка, угловое местоположение, в составе застройки площади им. Кирова	425	339-СВВО-2000	Усадьба В.П.Галай: меблированные комнаты «Амурские», где в 1918-19 гг. размещалась земская управа.	Ленина ул., 21, лит.А (фасад по ул.Дзержинского).	ценная опорная постройка советского периода
290	227-СВВО-2000	Жилые дома.	Желябова ул., 3, лит.А, А1, А2/уг. Кооперативного пер.	опорная постройка	426	204-СГО-2000	Здание, в котором проходили неоднократно рев.собрания и митинги, работал I губернский съезд РКСМ, выступал партийный и гос.деятель Калинин М.И. и работал губернский съезд Советов рабочих и крестьянских депутатов.	Ленина ул., 23, лит.А, А1, А2, А5	опорная постройка, связан с историческими событиями
291	145-СГО-2000	Здание палаты судебных установлений (особняк Второва, в котором состоялось Общероссийское совещание большевиков, и проходил 1-й съезд Советов Сибири, принявший решение о передаче всей власти в Сибири в руки Советов: дом жилой с торговым пассажем, здание склада, флигель). Торгово-жилой особняк Трапезниковых, где находился первый губисполком Советов рабочих и солдатских депутатов и редакция газеты «Власть труда»	Желябова ул., 5, лит.А, лит.Б (по тех.пасп.БТИ 2003г.-лит.А, А1, А2)	опорная постройка, связан с историческими событиями; особняк в «русском» стиле					
292	146-СГО-2000	Усадьба Левенсона: два жилых дома, два амбара.	Желябова ул., 6, лит.А/уг. Пролетарской ул., 10.	опорная постройка					
293	228-СВВО-2000	Флигель в усадьбе Трапезниковых.	Желябова ул., 6, лит.Б (Пролетарская ул., 10)	объект историко-архитектурной среды					
294	230-СВВО-2000	Усадьба: дом жилой, торговая лавка.	Желябова ул., 16, лит.А, лит.Ж	в составе комплекса исторической застройки «Желябовский комплекс»					
295	231-СВВО-2000	Усадьба Вязьмина: два жилых дома.	Желябова ул., 17, лит.А, а, а1, а2, а3, лит.Б, 6, 61	в составе комплекса исторической застройки «Желябовский комплекс»	427	392-СВВО-2000	Жилой дом М.С.Томских.	Ленина ул., 28 лит.Б, Б1, Б2 (бывш. Марата ул., 35, лит.Б, лит.Б1, лит.Б2)	ценная опорная постройка советского периода
296	148-СГО-2000	Особняк (дом) Коленогова.	Желябова ул., 18, лит.Б	в составе комплекса исторической застройки «Желябовский комплекс»	428	340-СВВО-2000	Дом жилой Т.П.Цехановской.	Ленина ул., 28, лит.А	ценная опорная постройка советского периода
297	232-СВВО-2000	Усадьба Лаврентьевой: два доходных дома (гимназия Русского собрания).	Желябова ул., 19, лит.А, А1, лит.Б, Б1, Б2, Б4, Б5	в составе комплекса исторической застройки «Желябовский комплекс»	429	341-СВВО-2000	Дом Кремера.	Ленина ул., 30, лит.А	опорная постройка
298	233-СВВО-2000	Усадьба Минчурина: особняк, флигель.	Желябова ул., 20, лит.А, А1, лит.Б, Б1	в составе комплекса исторической застройки «Желябовский комплекс»	430	342-СВВО-2000	Дом Игумнова.	Ленина ул., 36 лит.А, лит.А1 (выходит на ул.Марата, 45).	опорная постройка
299	234-СВВО-2000	Особняк Иванова.	Желябова ул., 21, лит.А, А1, А2, А3, А4	в составе комплекса исторической застройки «Желябовский комплекс»	431	205-СГО-2000	Здание Русско-Азиатского банка. С балкона этого здания председатель ВРК Ширямов А.А. приветствовал вступившую в Иркутск Пятую армию. Здесь находились губревком и губисполком.	Ленина ул., 38, лит.А/уг. Маркса ул.	опорная постройка, здание в стиле «модерн»
300	235-СВВО-2000	Дом жилой.	Желябова ул., 22, лит.А1	в составе комплекса исторической застройки «Желябовский комплекс»					
301	149-СГО-2000	Усадьба Чередины: дом жилой, флигель, амбар	Желябова ул., 25, лит.А, а1, а2, а3, лит.В, В1, в2; лит.Г	в составе комплекса исторической застройки «Желябовский комплекс»					
302	150-СГО-2000	Дом жилой (дв.). Гордовская усадьба купца Казаринова: главный дом, флигель. Здесь размещалась подпольная типография и склад нелегальной литературы РСДРП(б).*	Желябова ул., 27, лит.А, А1, А2, А3; лит.Б, Б1, Б2, Б3; лит.В, В1, В4	в составе комплекса исторической застройки «Желябовский комплекс»					
303	236-СВВО-2000	Дом с лавкой Мухачева.	Желябова ул., 29, лит.А, а, а1/уг. Декабриских Событий ул.	в составе комплекса исторической застройки «Желябовский комплекс»					
414	196-СГО-2000	Здание Губернского казначейства	Ленина ул., 1, лит.А	опорная постройка	509	236-СГО-2000	Застройка ул. Маркса К. Особняк (резиденция) облисполкома.	Маркса К. ул., 1, лит.Б	в составе градостроительного ансамбля - застройка улицы
415	197-СГО-2000	Отделение Государственного банка: главное здание, флигель (хозяйственная постройка)	Ленина ул., 3, лит.А, А1, А2, А3, А4, а; лит.Б, Б1, Б2 (бывш. Ленина ул., 3, лит.А, А1, А2, А3, А4, а; лит.В, В2	опорная постройка	510	237-СГО-2000 (регистр. N в ЕГР 58)	Ансамбль музея Восточно-Сибирского отдела Русского Географического общества : здание музея, флигель, ограда с воротами.	Маркса К. ул., 2, лит.А, лит.Б	в составе градостроительного ансамбля - застройка улицы
416	198-СГО-2000	Губернская мужская гимназия, в которой учились, работали, бывали многие деятели культуры, науки, искусства, революционного движения: новое здание.	Ленина ул., 5, лит.А, А1, А2	опорная постройка	511	238-СГО-2000	Застройка ул.Маркса К.: Усадьба Метелева Я.Е.: дом жилой (здание Управления землеустройства), флигель.	Маркса К. ул., 3, лит.А, лит.Б	в составе градостроительного ансамбля - застройка улицы
417	199-СГО-2000	Губернская мужская гимназия, в которой учились, работали, бывали многие деятели культуры, науки, искусства, революционного движения: старое здание.	Ленина ул., 5-а, лит.А	опорная постройка	512	239-СГО-2000	Здание, где работал революционный трибунал под руководством партийного и государственного деятеля Постышева П.П.	Маркса К. ул., 7, лит. А3 (бывш.5, лит.А, А1, А2)	в составе градостроительного ансамбля - застройка улицы
418	336-СВВО-2000	Доходный дом Лялина.	Ленина ул., 7-а, лит.Д, лит.Д1	ценная опорная постройка советского периода					
516	243-СГО-2000	Здание книжного магазина и типографии П.И. Макушина и В.М. Посохина - культурного центра Иркутска. Здесь проходила забастовка типографских рабочих.	Маркса К. ул., 11, лит.А, А1	в составе градостроительного ансамбля - застройка улицы					
517	244-СГО-2000	Здание Страхового общества «Россия»	Маркса К. ул., 13, лит.А	в составе градостроительного ансамбля - застройка улицы					
518	245-СГО-2000	Здание городского театра.	Маркса К. ул., 14, лит.А	в составе градостроительного ансамбля - застройка улицы					
519	246-СГО-2000	Застройка ул. Маркса К. Доходный дом, типография А.А.Сизых	Маркса К. ул., 15-а, лит.Б, Б1-Б2 (бывш. Маркса К. ул., 15, лит.А (во дворе))	в составе градостроительного ансамбля - застройка улицы	514	241-СГО-2000	Особняк купцов Ларионова и Зицгермана (два смежных здания)	Маркса К. ул., 9, лит.А, А2	в составе градостроительного ансамбля - застройка улицы
520	247-СГО-2000	Застройка Маркса К. ул. Усадьба Верхонцева С.Н.: торговое здание	Маркса К. ул., 17, лит.А1, лит.А2.	в составе градостроительного ансамбля - застройка улицы	515	242-СГО-2000	Особняк В.А. Рассушина.	Маркса К. ул., 10, лит.А	в составе градостроительного ансамбля - застройка улицы
521	248-СГО-2000	Застройка ул. Маркса К. Дом Жбанова. Здесь в тюремной инспекции неоднократно бывали ссыльные деятели российского революционного движения.	Маркса К. ул., 19, лит. А	в составе градостроительного ансамбля - застройка улицы	516	243-СГО-2000	Застройка ул.Маркса К. Здание управления ВСЖД.	Маркса К. ул., 7, лит.А	в составе градостроительного ансамбля - застройка улицы
522	249-СГО-2000	Застройка ул. Маркса К.: Здание торговых рядов	Маркса К. ул., 21, лит.А	в составе градостроительного ансамбля - застройка улицы	517	244-СГО-2000	Особняк купцов Ларионова и Зицгермана (два смежных здания)	Маркса К. ул., 9, лит.А, А2	в составе градостроительного ансамбля - застройка улицы

N п/п	Охраняемый статус	Наименование в списке	Адрес или местоположение объекта	Характеристики историко-культурной ценности	N п/п	Охраняемый статус	Наименование в списке	Адрес или местоположение объекта	Характеристики историко-культурной ценности
1. ПАМЯТНИКИ					1. ПАМЯТНИКИ				
523	250-СГО-2000	Застройка ул. Маркса К.: Здание Сибирского торгового банка	Маркса К. ул., 23, лит.А	в составе градостроительного ансамбля - застройка улицы	776	631-СВВО-2000	Доходный дом.	Свердлова ул., 45, лит.А	объект историко-архитектурной среды
524	251-СГО-2000	Застройка ул. Маркса К.: Здание театра-иллюзиона Ядоголу	Маркса К. ул., 24, лит.А, А1, А2, А3, А4	в составе градостроительного ансамбля - застройка улицы	777		Усадьба, в которой в период пребывания в ссылке бывали Бестужев Н.А., Якушкин И.Д. и другие декабристы	Свердлова, 2	
525	252-СГО-2000	Застройка ул. Маркса К.: Административное здание (дом Воллнера)	Маркса К. ул., 25, лит.А	в составе градостроительного ансамбля - застройка улицы	778	147-СГО-2000	Здание, где размещался штаб Красной гвардии и находилась подпольная квартира Иркутского комитета РКП(б).	Свердлова, 41, лит.Д (бывш. Желябова ул., 8, лит.Б)	опорная постройка
525	253-СГО-2000	Застройка ул. Маркса К. Усадьба Иодловского. Здание Второго общественного собрания.	Маркса К. ул., 26 / Лалина ул. 1, лит.А, А1, А2, А3, А4, А5, а; лит.Б, Б1, Б1, Б2	в составе градостроительного ансамбля - застройка улицы	819	402-СГО-2000	Костел (Ансамбль Польского костела: костел, ограда с двумя воротами)	Суух-Батора ул., 1, лит.А	Силуэтообразующая роль. Градостроительный акцент.
527	254-СГО-2000	Торговый дом фирмы «Треугольник».	Маркса К. ул., 28, лит.А/уг. Хмельничного Б. ул.	в составе градостроительного ансамбля - застройка улицы	820	284-СГО-2000	Ансамбль: собор Боговления, колокольня, сторожка, ограда.	Суух-Батора ул., 1-а, лит.А, Б/ Нижняя Набережная ул., 2, лит.А, Б.	Силуэтообразующая роль. Градостроительный акцент.
528	255-СГО-2000	Застройка ул. Маркса К. Дом Мыльникова И.А. и Зазубрина В.В. Поже - детский приют Императрицы Марии.	Маркса К. ул., 29, лит.А, А1, А2, А3, А4, А5	в составе градостроительного ансамбля - застройка улицы	821	403-СГО-2000 (регистр. N в ЕФР 57)	Церковь Спасская.	Суух-Батора ул., 2, лит.А	Силуэтообразующая роль. Градостроительный акцент.
529	256-СГО-2000	Застройка ул. Маркса К. Дом купца Мальмбергера И.Д. (позже - аптека купца и городского головы - Жарникова В.В.)	Маркса К. ул., 29-а, лит.А	в составе градостроительного ансамбля - застройка улицы	822	667-СВВО-2000	Богдельня при Тихвинской церкви.	Суух-Батора ул., 4, лит.Б	объект историко-архитектурной среды
530	257-СГО-2000	Застройка ул. Маркса К.: Здание банка Медведниковых, флигель.	Маркса К. ул., 31, лит.А, А2, лит.Б	в составе градостроительного ансамбля - застройка улицы	823	404-СГО-2000	Здание Технического училища.	Суух-Батора ул., 5, лит.А1, А2, А3, А4	опорная постройка
531	258-СГО-2000	Застройка ул. Маркса К.: Здание магазина Тельных	Маркса К. ул., 33, лит.А	в составе градостроительного ансамбля - застройка улицы	824	668-СВВО-2000	Дом Перелопчина.	Суух-Батора ул., 6, лит.В	объект историко-архитектурной среды
532	259-СГО-2000	Застройка ул. Маркса К. Доходный дом Каршина Ф.А., флигель, службы	Маркса К. ул., 35, лит.А; лит.Б; лит.В-В4	в составе градостроительного ансамбля - застройка улицы	825	670-СВВО-2000	Усадьба: дом жилой, в котором жил засл. деятель науки РСФСР К.П. Сапожков.	Суух-Батора ул., 10, лит.А, А1, А2, А3/уг. Свердлова ул.	опорная постройка, связан с историческими событиями
533	260-СГО-2000	Застройка ул. Маркса К. Усадьба: доходный дом, флигель.	Маркса К. ул., 37, лит.А, А1, А2; лит.Б	в составе градостроительного ансамбля - застройка улицы	826	671-СВВО-2000	Дом В.А. Золотухина, позднее И.Р. Дубинского.	Суух-Батора ул., 11, лит.А (бывш. Суух-Батора ул., 11 лит.А (левая часть) /уг. Богданова пер.)	опорная постройка
534	261-СГО-2000	Застройка ул. Маркса К. Доходный дом с магазином Щербина.	Маркса К. ул., 39, лит.А, А1, а, а1, а2, а3, а4	в составе градостроительного ансамбля - застройка улицы	827	405-СГО-2000	Дом И.А.Прейсмана, позднее В.Д.Храмченко, где размещалась гостиница «Коммерческое подворье».	Суух-Батора ул., 11, лит.Б (бывш. В.Д.Храмченко, 11 лит.А, А1 / угол Свердлова «Коммерческое подворье».)	опорная постройка
535	262-СГО-2000	Застройка ул. Маркса К. Торговое здание.	Маркса К. ул., 41, лит.А	в составе градостроительного ансамбля - застройка улицы	828	672-СВВО-2000	Дом жилой.	Суух-Батора ул., 12, лит.А, А1, А2, А3, А4	опорная постройка
536	263-СГО-2000	Административное здание. Здесь располагалось отделение общества политкаторжан и старых большевиков.	Маркса К. ул., 43, лит.А	в составе градостроительного ансамбля - застройка улицы	829	673-СВВО-2000	Дом жилой.	Суух-Батора ул., 13, лит.А, А1, А2	ценная историческая постройка советского периода
537	264-СГО-2000	Застройка ул. Маркса К. Здание магазина (дом жилой ?).	Маркса К. ул., 45, лит.А	в составе градостроительного ансамбля - застройка улицы	830	674-СВВО-2000	Дом жилой.	Суух-Батора ул., 14, лит.Б	опорная постройка
538	265-СГО-2000	Особняк Колыгинной. Здесь находилась Сибирская миссия Наркомата по иностранным делам и представительства секретариата Коинтерна.	Маркса К. ул., 47, лит.А, А2	в составе градостроительного ансамбля - застройка улицы	831	675-СВВО-2000	Доходный дом.	Суух-Батора ул., 14, лит.Б, А1, А2, А3	опорная постройка
539	266-СГО-2000	Застройка ул. Маркса К. Доходный дом Преловской А.К.	Маркса К. ул., 49, лит.А	в составе градостроительного ансамбля - застройка улицы	832	676-СВВО-2000	Доходный дом Англичского.	Суух-Батора ул., 16, лит.А, лит.А1, лит.В, лит.Г	опорная постройка
540	270-СГО-2000	Застройка ул. Маркса К. Доходный дом.	Маркса К. ул., 51, лит.А/уг. Франк-Каменецкого ул.	в составе градостроительного ансамбля - застройка улицы	833	406-СГО-2000	Застройка ул. Маркса К. Доходный дом, службы, ворота.	Суух-Батора ул., 17, лит.А, А1, А2, лит.Б, Б1, Б2/уг. Маркса К. ул.	опорная постройка, в составе градостроительного ансамбля - застройка улицы
541	267-СГО-2000	Культурно-бытовой комплекс завода, здание заводоуправления.	Маркса К. ул., 53/уг. Октябрьской Революции ул., 1	в составе градостроительного ансамбля - застройка улицы	834	407-СГО-2000	Жилой дом, где в 1918г. размещался ЦИК Советов Сибири II созыва во главе с Н.Н. Яковлевым.	Суух-Батора ул., 18, лит.А, А1 /уг. Маркса К. ул.	опорная постройка, в составе градостроительного ансамбля - застройка улицы
542	268-СГО-2000	Памятник В.И.Ленину	Маркса К. ул., возле дома N 31/уг. Пролетарской ул.	в составе градостроительного ансамбля - застройка улицы	894	431-СГО-2000	Застройка ул. Урицкого. Усадьба наследников Е.П.Черняевой (ранее купца Н.В.Пестерева), позже купца Н.Л.Родионова: торговое здание.	Урицкого ул., 1, лит.В, В1/ уг. Маркса К. ул.	в составе градостроительного ансамбля - застройка улицы
669	537-СВВО-2000	Доходный дом Мисухрановой.	Польских Повстанцев ул., 14, лит.А, А1, а	опорная постройка	895	432-СГО-2000	Застройка улицы Урицкого. Усадьба Аксенова Я.В.; позже Плетюхина Д.В.; позже Тышко В.И.: торговое здание.	Урицкого ул., 2, лит. А, А1, А2, А3, А4, А5; лит.В/уг. Маркса К. ул.	в составе градостроительного ансамбля - застройка улицы
670	538-СВВО-2000	Дом жилой.	Польских Повстанцев ул., 16, лит.А	объект историко-архитектурной среды	896	433-СГО-2000	Застройка улицы Урицкого: торговое здание, витраж.	Урицкого ул., 3, лит.А	в составе градостроительного ансамбля - застройка улицы
671	324-СГО-2000	Доходный дом Разсохина.	Польских Повстанцев ул., 18, лит.А, А1, А2, А3, А4	опорная постройка	897	434-СГО-2000	Застройка ул. Урицкого. Усадьба Власова В.Д.: торговое здание	Урицкого ул., 4, лит.Б	в составе градостроительного ансамбля - застройка улицы
672	539-СВВО-2000	Флигель в усадьбе Разсохина.	Польских Повстанцев ул., 18, лит.Б	рядовая историческая постройка	898	435-СГО-2000	Застройка ул. Урицкого. Усадьба мешанина Шверниченко П.С. позже купца И.Г.Трапезникова: торговое здание.	Урицкого ул., 5-7, лит. Б, Б1 .	в составе градостроительного ансамбля - застройка улицы
674	540-СВВО-2000	Доходный дом Желейщикова	Пролетарская ул., 3 лит.А/ уг. Рабочей ул.	опорная постройка	899	436-СГО-2000	Застройка улицы Урицкого. Дом жилой.	Урицкого ул., 6, лит.А, А1	в составе градостроительного ансамбля - застройка улицы
675	327-СГО-2000	Дом жилой.	Пролетарская ул., 4, лит.А/ уг. Рабочая	опорная постройка	900	437-СГО-2000	Застройка улицы Урицкого. Дом жилой.	Урицкого ул., 7, лит.А, А1, А3, Б, Б1, Б2 (Фурье ул. 4)	в составе градостроительного ансамбля - застройка улицы
676	541-СВВО-2000	Дом жилой в усадьбе Пакулина.	Пролетарская ул., 4, лит.Б.	рядовая историческая постройка	901	438-СГО-2000	Застройка улицы Урицкого: дом жилой.	Урицкого ул., 9, лит.А, А2, А3, А4	в составе градостроительного ансамбля - застройка улицы
677	328-СГО-2000	Особняк Кокорина	Пролетарская ул., 5, лит.А, А1, А2, А3, А5, А6, А7, а3	опорная постройка	902	439-СГО-2000	Застройка улицы Урицкого: дом жилой.	Урицкого ул., 12, лит.А.	в составе градостроительного ансамбля - застройка улицы
678	542-СВВО-2000	Доходный дом Ждановича.	Пролетарская ул., 7, лит.А/ уг. Некрасова ул.	объект историко-архитектурной среды	903	440-СГО-2000	Застройка улицы Урицкого: дом жилой.	Урицкого ул., 14, лит.А	в составе градостроительного ансамбля - застройка улицы
679	543-СВВО-2000	Флигель купца Михеева.	Пролетарская ул., 9, лит.Б	опорная постройка	904	441-СГО-2000	Застройка улицы Урицкого: дом жилой (Уточненное наименование - Застройка улицы Урицкого. Торговое здание купца Бревнова Н.К.)	Урицкого ул., 16, лит.А, лит.Б	в составе градостроительного ансамбля - застройка улицы
675	327-СГО-2000	Дом жилой.	Пролетарская ул., 4, лит.А/ уг. Рабочая	опорная постройка	905	442-СГО-2000	Застройка улицы Урицкого: дом жилой.	Урицкого ул., 17, лит.А (Фурье ул. 14)	в составе градостроительного ансамбля - застройка улицы
676	541-СВВО-2000	Дом жилой в усадьбе Пакулина.	Пролетарская ул., 4, лит.Б.	рядовая историческая постройка	906	443-СГО-2000	Застройка ул. Урицкого. Торговое здание-два смежных дома	Урицкого ул., 18, лит.А	в составе градостроительного ансамбля - застройка улицы
677	328-СГО-2000	Особняк Кокорина	Пролетарская ул., 5, лит.А, А1, А2, А3, А5, А6, А7, а3	опорная постройка	907	444-СГО-2000	Застройка улицы Урицкого: дом жилой.	Урицкого ул., 19, лит.А	в составе градостроительного ансамбля - застройка улицы
678	542-СВВО-2000	Доходный дом Ждановича.	Пролетарская ул., 7, лит.А/ уг. Некрасова ул.	объект историко-архитектурной среды	908	445-СГО-2000	Застройка ул. Урицкого. Усадьба Замятина: торговые здания (четыре), службы	Урицкого ул., 22, лит.А, А1; лит.В1; В2, В3	в составе градостроительного ансамбля - застройка улицы
679	543-СВВО-2000	Флигель купца Михеева.	Пролетарская ул., 9, лит.Б	опорная постройка	915	728-СВВО-2000	Доходный дом Боровского.	Франк-Каменецкого ул., 9, лит. А, а1, Г15	опорная постройка
768	622-СВВО-2000	Особняк с воротами.	Свердлова ул., 20, лит.А, а, а1	объект историко-архитектурной среды	916	448-СГО-2000	Дом жилой.	Франк-Каменецкого ул., 11, лит.В	опорная постройка
769	623-СВВО-2000	Два флигеля в городской усадьбе.	Свердлова ул., 21, лит.А, А1, А2, А3, А4; лит.Б, Б1, Б2	объект историко-архитектурной среды, рядовая историческая постройка	917	729-СВВО-2000	Доходный дом.	Франк-Каменецкого ул., 12, лит.А	опорная постройка
770	624-СВВО-2000	Доходный дом.	Свердлова ул., 25, лит.А, А1, А2	опорная постройка	918	730-СВВО-2000	Дом Поповой, в котором в 1905 г. проходили заседания кружка учащихся женской гимназии под руководством А.Карташовой.	Франк-Каменецкого ул., 14, лит.А	опорная постройка, связан с историческими событиями
771	370-СГО-2000	Жилые дома (бывшие дома купца В.Н.Басина). Здесь бывали декабристы, отбывавшие ссылку в Сибири.	Свердлова ул., 35, лит.А, лит.Б-Б1-Б2-Б4, лит.В.	опорная постройка, связан с историческими событиями	919	731-СВВО-2000	Дом А.И.Романова в усадьбе Соловьевой.	Франк-Каменецкого ул., 15, лит.А	рядовая историческая постройка
772	626-СВВО-2000	Торговое здание в усадьбе Бокковой А.Д.	Свердлова ул., 36, лит.А (Свердлова ул., 36, лит.А угловая часть, выходящая на ул. Маркса К.)	опорная постройка					
773	627-СВВО-2000	Доходный дом.	Свердлова ул., 38, лит.А	объект историко-архитектурной среды					
774	628-СВВО-2000	Торговые ряды.	Свердлова ул., 41, лит.Д1 (бывш. Свердлова ул., 39, лит.А/ Желябова ул., 8)	опорная постройка					
775	630-СВВО-2000	Усадьба Байбородина: особняк.	Свердлова ул., 43, лит.А, А1	опорная постройка					

N п/п	Охранный статус	Наименование в списке	Адрес или местоположение объекта	Характеристики историко-культурной ценности
1. ПАМЯТНИКИ				
920	449-СГО-2000	Начальная школа А.М. Кладищевой (высшее бесплатное училище, школа для монгольских детей): здание школы, флигель, ограда с воротами	Франк-Каменецкого ул., 16, лит.А, лит.Б	опорная постройка, в составе градостроительного ансамбля - застройка улицы
921	733-СВВО-2000	Особняк Черных.	Франк-Каменецкого ул., 18, лит.А, А1, А4	рядовая историческая постройка
922	734-СВВО-2000	Общественное здание.	Франк-Каменецкого ул., 19, лит.А	рядовая историческая постройка
923	735-СВВО-2000	Доходный дом Гольдина.	Франк-Каменецкого ул., 21, лит.А, а1	опорная постройка
924	736-СВВО-2000	Усадьба: два жилых дома.	Франк-Каменецкого ул., 22, лит.А, А1, лит.Б	объект историко-архитектурной среды
925	450-СГО-2000	Дом жилой.	Франк-Каменецкого ул., 25, лит.А, А1, А3	опорная постройка
926	451-СГО-2000	Усадьба: главный дом, 4 флигеля (Усадьба Тарабыкина: главный дом, 4 флигеля).	Франк-Каменецкого ул., 30, лит.А; лит.Г5; 32, лит.Д1, д1, д2, д3; лит.Г	опорная постройка
927	739-СВВО-2000	Дом жилой.	Франк-Каменецкого ул., 32, лит.А	ценная опорная постройка советского периода
929	452-СГО-2000	Застройка ул.Маркса К. Административные здания.	Фурье ул., 1 лит. А,А1, А2,А3,Б/уг. Маркса К. ул.	опорная постройка, в составе градостроительного ансамбля - застройка улицы
930	453-СГО-2000	Здание гостиницы «Амурское подворье», где останавливался писатель Чехов А.П. во время своего путешествия на остров Сахалин.	Фурье ул., 1, лит.В	опорная постройка, в составе целостного фрагмента исторической застройки
931	454-СГО-2000	Здание банка Общественного взаимного кредита (Усадьба Котельникова: два дома)	Фурье ул., 2, лит.А, А1, а, лит.Б/ угол Маркса К. ул.	опорная постройка, в составе целостного фрагмента исторической застройки
932	742-СВВО-2000	Усадьба ирк.купцов Котельниковых (позже ирк.купцов Родионовых): службы, ворота.	Фурье ул., 2, лит.В, В1, без лит.	
933	455-СГО-2000	Дом жилой.	Фурье ул., 3, лит.А, а, а1	опорная постройка
934	743-СВВО-2000	Усадьба Горячкиной: дом жилой, флигель.	Фурье ул., 5, лит.А, Б	опорная постройка
935	744-СВВО-2000	Усадьба Иркутских дворян Гедьминых: доходный дом, хоз.постройка (лавка).	Фурье ул., 7, лит.А, а, а1; лит.Б, б	опорная постройка
936	745-СВВО-2000	Усадьба Кузьмичева: доходный дом, флигель.	Фурье ул., 9, лит.А, а, а1; лит.Б, б	опорная постройка
937	456-СГО-2000	Дом жилой Кукса.	Фурье ул., 10, лит.А	опорная постройка
938	746-СВВО-2000	Дом общества «Утоли моя печали».	Фурье ул., 11, А, а, а1, а2	опорная постройка
939	747-СВВО-2000	Усадьба ирк.купца Ф.П.Первалова (позже ирк.мещанина В.Ф.Андреева, Э.И. Кукс): два доходных дома.	Фурье ул., 12, лит.А	опорная постройка
940	457-СГО-2000	Дом жилой	Фурье ул., 13, лит.А, А1, А3	опорная постройка
941	748-СВВО-2000	Торговые лавки.	Фурье ул., 15, лит.А1 / Чехова ул.(бывш. Фурье ул., 15, лит.Б/Чехова ул.)	опорная постройка, в составе целостного фрагмента исторической застройки
942	749-СВВО-2000	Усадьба купца А.Ф.Второва: торговое здание Второва и торговое здание Улишевой.	Фурье ул., 16, лит.А (Урицкого ул., 21)	опорная постройка, в составе целостного фрагмента исторической застройки
943	458-СГО-2000	Здание (дом Файнберга), где в штабе Сибирского военного округа работали один из руководителей борьбы за Советскую власть в Сибири и Приморье, герой гражданской войны Лазо С.Г. и командир Красной Армии Таубе А.А. Здесь формировали отряды Красной Армии.	Халтурина ул., 1, лит.А, А1, А2/уг. Гусарова пер.	опорная постройка, связан с историческими событиями
944	459-СГО-2000	Доходные дома Окулич-Казарина: 2 доходных дома.	Халтурина ул., 1, лит.Б, Б2, б; лит.В, В1, В2	опорная постройка
945	460-СГО-2000	Дом, в котором жил партийный и государственный деятель Киров Сергей Миронович.	Халтурина ул., 2, лит.А, А1, а	опорная постройка
946	461-СГО-2000	Дом жилой.	Халтурина ул., 6, лит.А, А1, А2, А3	в составе комплекса исторической застройки «Желябовский комплекс»
947	462-СГО-2000	Дом, в котором жил один из руководителей партизанского движения в Сибири Каландаришвили Н.А.	Халтурина ул., 8, лит.А, А1	в составе комплекса исторической застройки «Желябовский комплекс»
948	752-СВВО-2000	Доходный дом.	Халтурина ул., 10-12, лит.Г, Г5, г, г1, г2, г3	в составе комплекса исторической застройки «Желябовский комплекс»
949	463-СГО-2000	Дом Громовой, в котором жила революционерка Самойлова Конкордия Николаевна, соратница В.И.Ленина.	Халтурина ул., 12, лит.Б	в составе комплекса исторической застройки «Желябовский комплекс»
950	754-СВВО-2000	Бывшая усадьба иркутских купцов-мещанов Медведниковых, позднее военного ведомства: два дома, ворота.	Халтурина ул., 13, постр. 1, 2/уг. Декабрьских Событий ул.	опорная постройка
951	755-СВВО-2000	Дом Пятчикова.	Халтурина ул., 14, лит.А, а, а1	в составе комплекса исторической застройки «Желябовский комплекс»
952	756-СВВО-2000	Усадьба: доходный дом с оружейной лавкой Яковлева, службы.	Халтурина ул., 15, лит.А, А1, А2; лит.Б, В/уг. Декабрьских Событий ул.	опорная постройка
953	464-СГО-2000	Особняк архитектора А.П.Артюшкова	Халтурина ул., 21, лит.А	опорная постройка
954	465-СГО-2000	Дом причта Владимирской церкви.	Халтурина ул., 23, лит.А, А1, а1, а2, А3, а4	опорная постройка

Интерактивные страницы альбома «Улицы родного города вчера, сегодня, завтра»





УЛИЦА ГОРЬКОГО

ГЕОГРАФИЧЕСКОЕ И ТОПОГРАФИЧЕСКОЕ ОПИСАНИЕ УЛИЦЫ
Улица Горького находится в Правобережном округе г. Иркутска, в исторической части города. Улица располагается параллельно улице Карла Маркса (ранее Большой), начинаясь от бульвара Гагарина, и заканчиваясь на улице Пролетарской (ранее Ивановской), и пересекает улицы Ленина (ранее Амурская), Марата, 5-й Армии (ранее Троицкой), Степана Разина, Суза-Ватора (ранее Тихвинской).
Улица изначально носила название Гусевская (от Тихвинской (ныне Суза-Ватора) до Ивановской (ныне Пролетарская), а потом – Харлампиевская, по имени церкви, расположенной на углу Троицкой улицы (ныне 5-ой Армии). Протяженность улицы Горького составляет 1 128 метров.

ИСТОРИЧЕСКИЕ НАЗВАНИЯ УЛИЦЫ
Харлампиевская – Горького

В 1738 году на углу улиц Гусевской и Троицкой (старое название) началось строительство церкви во имя святого мученика Харлампия. Церковь была освящена в 1739 году, прилегающая к ней улица получила новое название – Харлампиевской.

Более подробная информация



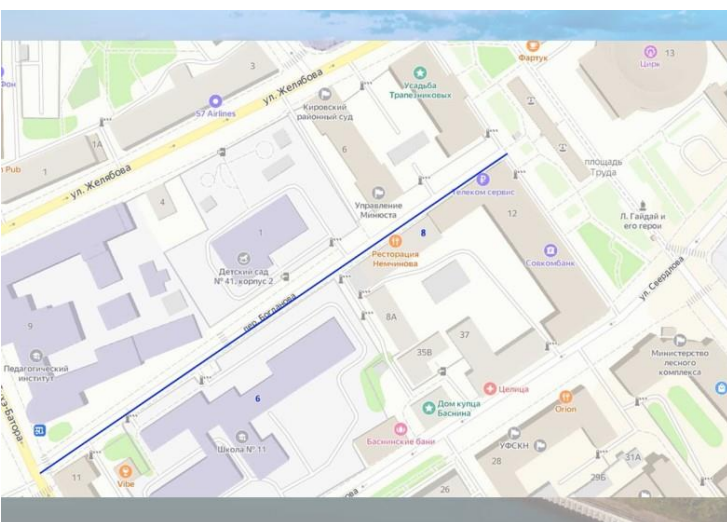


УЛИЦА В БУДУЩЕМ




ДОСТОПРИМЕЧАТЕЛЬНОСТИ
Харлампиевская церковь
Училище «Детский сад»
Памятник Максиму Горькому
Скульптура Юрию Ножникову
Усадьба Янрикова
Дом середины XX века
«Дом пилотов»
Усадьба Катышевцев-Плетюхина
Административное здание





ПЕРЕУЛОК БОГДАНОВА

ГЕОГРАФИЧЕСКОЕ И ТОПОГРАФИЧЕСКОЕ ОПИСАНИЕ УЛИЦЫ
Переулок Богданова находится в Правобережном округе г. Иркутска, в центре города; начинается переулком от улицы Суза-Ватора и заканчивается напротив площади Труда. Географические координаты: абсолютные в градусах, минутах и секундах: 52° 17' 11" N • северной широты 104° 17' 4" E • восточной долготы в градусах с десятичными долями: 52,286464; 104,284388
Протяженность переулка с юга на север составляет 0,158 километра, с запада на восток – 0,236 км. Почтовый адрес на английском: Bogdanova lane, Irkutsk, Russia
Перекрестки: переулок Богданова пересекается с улицей Суза-Ватора. Переулок без жилых домов.

ИСТОРИЧЕСКИЕ НАЗВАНИЯ УЛИЦЫ
Малотрапезниковский – Сазы – Богданова

Своим появлением Малотрапезниковский переулок обязан двум именитым гражданам: на Трапезниковской строится усадьба Трапезникова, а на соседней Басинской улице – усадьба династии Басиных с первым Ботаническим садом, который был открыт и для публики.

Более подробная информация



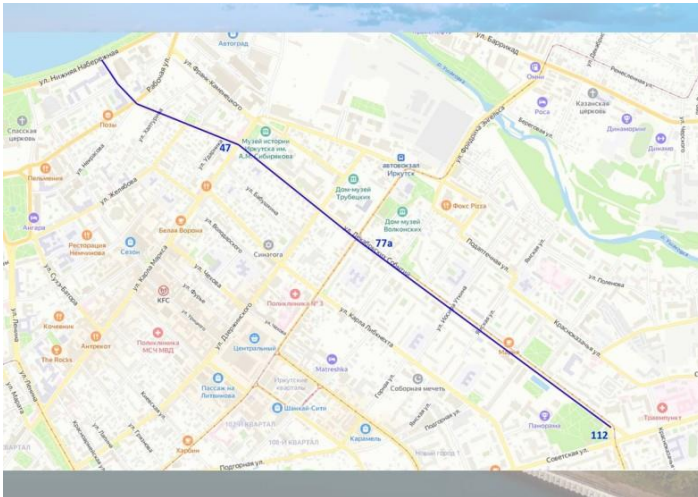


УЛИЦА В БУДУЩЕМ




ДОСТОПРИМЕЧАТЕЛЬНОСТИ
МБОУ г. Иркутска СОШ № 11 (Городское училище им. Гоголя)
Усадьба (гостиница «Централь»)





УЛИЦА ДЕКАБРЬСКИХ СОБЫТИЙ

ГЕОГРАФИЧЕСКОЕ И ТОПОГРАФИЧЕСКОЕ ОПИСАНИЕ УЛИЦЫ
 Улица Декабрьских Событий (прежнее название — Московская, Ланская) — улица в историческом центре и Правобережном округе города Иркутска, одна из старейших улиц города.
 Расположена между параллельными ей улицами Карла Либкнехта и Франк-Каменецкого. Начинается от пересечения с Нижней набережной, напротив Московского Триумфальных ворот, и заканчивается пересечением с Советской улицей. Протяженность составляет 3 км.



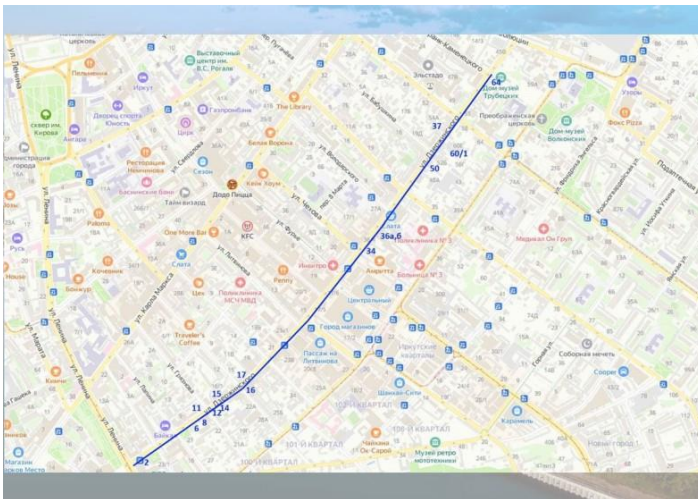
ИСТОРИЧЕСКИЕ НАЗВАНИЯ УЛИЦЫ
 Володимирская (Владимирская) —
 Московская — Ланская —
 Декабрьских Событий

ДОСТОПРИМЕЧАТЕЛЬНОСТИ
 Памятник иркутянам, погибшим при исполнении воинского долга
 Иркутский дом офицеров
 Доходный дом Преловской А.К.
 Музей городского быта
 Музей чая
 Музей-усадьба В. П. Сукачёва

УЛИЦА В БУДУЩЕМ

Более подробная информация



УЛИЦА ДЗЕРЖИНСКОГО

ГЕОГРАФИЧЕСКОЕ И ТОПОГРАФИЧЕСКОЕ ОПИСАНИЕ УЛИЦЫ
 Улица Дзержинского находится в Правобережном округе города Иркутска, в историческом центре города. Одна из центральных улиц. Расположена между параллельными ей улицами Карла Маркса и Тимирязева, начинается от пересечения с улицей Ленина, заканчивается пересечением с улицей Октябрьской Революции. Прежнее название: Арсенальная, Графа Кутайсова, Троцкое.
 Нынешнее название — с 1929 г., дано в честь революционера, государственного и партийного деятеля Феликса Эдмундовича Дзержинского.
 Улица Дзержинского является одной из транспортных артерий города, по ней осуществляют движение автобусы и маршрутные такси.
 Протяженность улицы составляет 1839 метров.



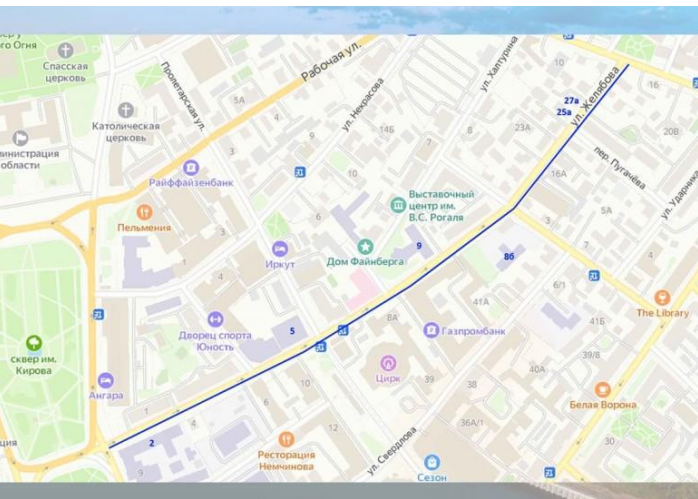
ИСТОРИЧЕСКИЕ НАЗВАНИЯ УЛИЦЫ
 Арсенальная — Кутайсова — Троцкого —
 Калининна — Дзержинского

ДОСТОПРИМЕЧАТЕЛЬНОСТИ
 Усадьба Елшина; Усадьба Мусатова
 Усадьба Барского; Усадьба Епициных
 Сулейвой П. С.; Усадьба Артемьева
 Аптека провизора М.Г. Писаревского
 Дом Кузнец; Усадьба Брамона
 Доходный дом Хейянца
 Доходный дом Шмонина
 Здание общества "Огниво"
 Дом декабриста С.П. Трубецкого

УЛИЦА В БУДУЩЕМ

Более подробная информация



УЛИЦА ЖЕЛЯЗОВА

ГЕОГРАФИЧЕСКОЕ И ТОПОГРАФИЧЕСКОЕ ОПИСАНИЕ УЛИЦЫ
 Улица Желязова находится в Правобережном округе города Иркутска. Идёт от улицы Суз-Ватора до улицы Декабрьских Событий, протяжённость — около 815 метров. Прежнее название — Большая Третьяковская — в честь купцов-милционеров Третьяковых.
 Нынешнее название (с 1920 г.) — в честь революционера-народника А.И. Желязова.



ИСТОРИЧЕСКИЕ НАЗВАНИЯ УЛИЦЫ
 Большая Третьяковская — Желязова
 Ранее улице называлось Большой Третьяковской в честь династии иркутских купцов Третьяковых — известных миллионеров и почетных граждан города. На том же месте № 2 есть две таблички с названием улицы: первая «Улица Желязова» и вторая «Бывшая Третьяковская».

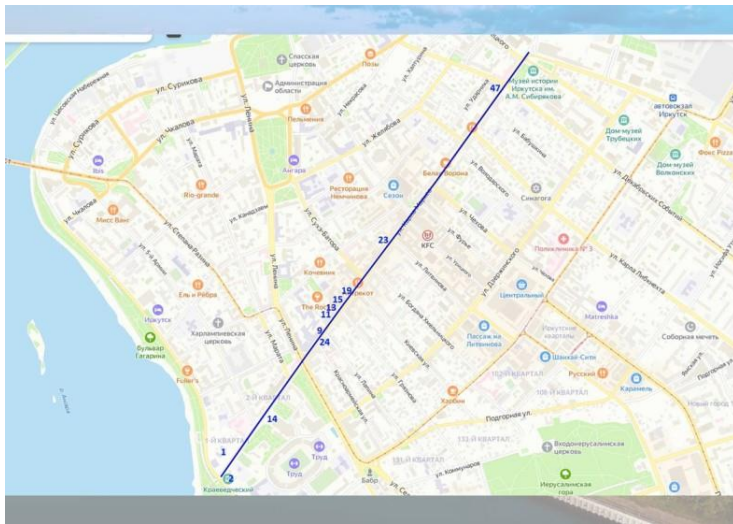
ДОСТОПРИМЕЧАТЕЛЬНОСТИ
 Хамининская гимназия
 Дворец детского и юношеского творчества
 Иркутская областная детская школа искусств
 Усадьба купца Казаринова
 Усадьба Очередиана А.П.
 Иркутская слюдяная фабрика (бывшая)

УЛИЦА В БУДУЩЕМ

Более подробная информация





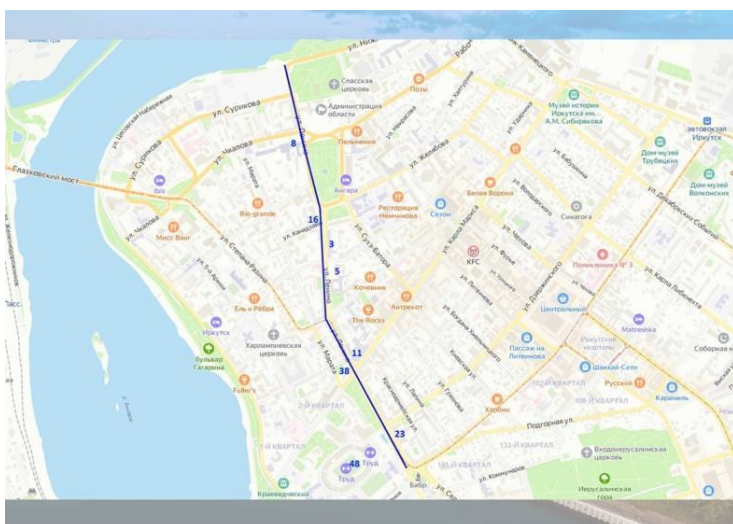


УЛИЦА КАРЛА МАРКСА

ГЕОГРАФИЧЕСКОЕ И ТОПОГРАФИЧЕСКОЕ ОПИСАНИЕ УЛИЦЫ
 Расположена в историческом центре между параллельными ей улицами Горького и Дзержинского. Идет с юго-запада на северо-восток от бульвара Тагарина до пересечения с улицей Октябрьской Революции. Длина — 2390 м.



<p>ИСТОРИЧЕСКИЕ НАЗВАНИЯ УЛИЦЫ <i>Большая Першпетания — Большая — Карла Маркса</i> Улица возникла на месте городских укреплений — деревянного цитадели (Палисада) и рева, заполненного водой. Укреплений были построены в 1726 году — резкое удивление международной обстановки. Они заставляли посадить горожан за пределами Иркутского острога</p> <p>Более подробная информация</p> 	<p>ДОСТОПРИМЕЧАТЕЛЬНОСТИ Иркутский государственный университет Областной краеведческий музей Особняк П.С. Ларионова Типолитграфия и книжный магазин Доходный дом купца И.С. Хаминнова Кинотеатр "Гигант" Усадьба Жбанова Здание Сибирского торгового банка Дом офицеров Иркутский драматический театр имени Н. П. Охлопкова Кинотеатр «Художественный»</p> 	<p>УЛИЦА В БУДУЩЕМ</p>  
--	--	---

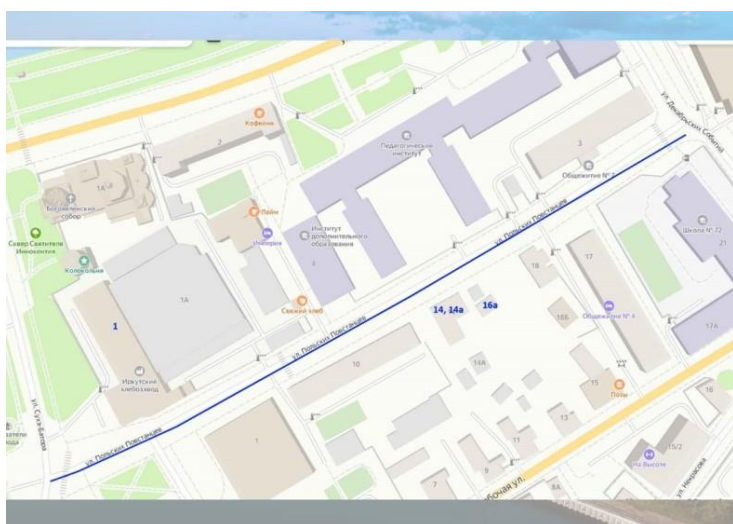


УЛИЦА ЛЕНИНА

ГЕОГРАФИЧЕСКОЕ И ТОПОГРАФИЧЕСКОЕ ОПИСАНИЕ УЛИЦЫ
 Улица Ленина — одна из главных и самых старых в Иркутске. Исторически вела от Спасской площади к Байкалу, переходя в Замошский тракт. Прежние названия — Морская, Замошская, Амурская. В данный момент тракт Ленина находится в Правобережном округе города Иркутска, протянувшись от площади ик. графа Сперанского до улицы Байкальская.



<p>ИСТОРИЧЕСКИЕ НАЗВАНИЯ УЛИЦЫ <i>Морская — Замошская — Амурская — Ленина</i> Улица Ленина сменяла несколько названий. Возникновение улицы уходит корнями истории города Иркутска, куда в 1687 году вокруг острога возик и стал расти посад, сосредоточивший в себе торгово-промышленную жизнь города.</p> <p>Более подробная информация</p> 	<p>ДОСТОПРИМЕЧАТЕЛЬНОСТИ Иркутский государственный университет Областной краеведческий музей Особняк П.С. Ларионова Доходный дом купца И.С. Хаминнова Кинотеатр "Гигант" Усадьба Жбанова Здание Сибирского торгового банка Дом офицеров Иркутский драматический театр имени Н. П. Охлопкова Кинотеатр «Художественный»</p> 	<p>УЛИЦА В БУДУЩЕМ</p>  
--	---	--



УЛИЦА ПОЛЬСКИХ ПОВСТАНЦЕВ

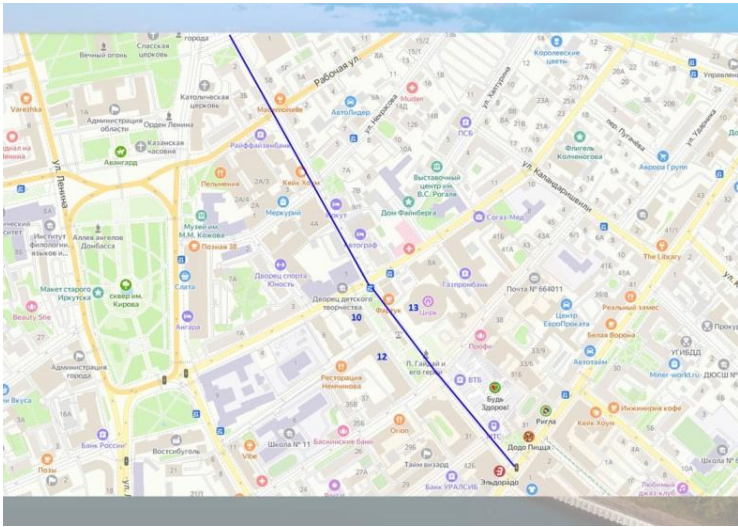
ГЕОГРАФИЧЕСКОЕ И ТОПОГРАФИЧЕСКОЕ ОПИСАНИЕ УЛИЦЫ
 Улица Польских Повстанцев — улица в Правобережном округе города Иркутска, одна из центральных и старейших улиц города. Расположена в историческом центре между параллельными ей улицами Нижняя набережная и Рабочая, начинается от пересечения с улицей Суздаль-Батор, заканчивается пересечением с улицей Дзержинский Соборный. Топографической особенностью улицы является ее близкое расположение с рекой Ангарой, улицы Нижняя Набережная является ей параллельной улицей.

Протяженность улицы составляет всего 392 метра. На ней расположена около 10 домов: 5 жилых, остальные нежилые — корпуса Педагогического университета, общины, столовая, здания хлебозавода.

Географические координаты улицы Польских Повстанцев для GPS или ГЛОНАСС навигатора нужно вводить [DD]: широта 52.291653, долгота 104.284649.



<p>ИСТОРИЧЕСКИЕ НАЗВАНИЯ УЛИЦЫ <i>Спасская — Семинарская — Транспортная — Польских Повстанцев</i> Самые раннее из известных названий улицы — Спасская — связано со Спасской церковью. В 1782 году на Спасской улице была построена здание Иркутской духовной семинарии. После чего улица стала называться Семинарской.</p> <p>Более подробная информация</p> 	<p>ДОСТОПРИМЕЧАТЕЛЬНОСТИ Доходный дом Мисухрановой Доходный дом Разсохина Иркутский хлебозавод</p> 	<p>УЛИЦА В БУДУЩЕМ</p>  
--	--	---



УЛИЦА ПРОЛЕТАРСКАЯ

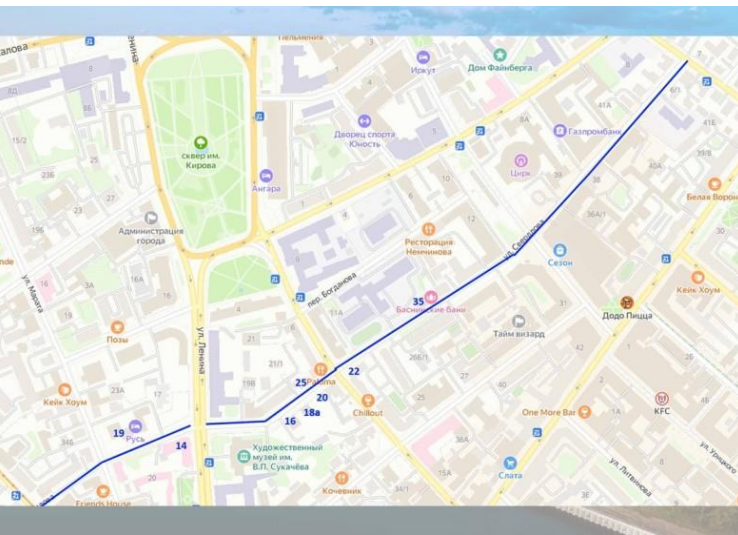
ГЕОГРАФИЧЕСКОЕ И ТОПОГРАФИЧЕСКОЕ ОПИСАНИЕ УЛИЦЫ
 Улица Пролетарская расположена в Кировском районе Правобережного округа г. Иркутска. Она расположена в историческом центре города между параллельными ей улицами Суздаль-Батор и Каландришкин, идёт от пересечения с улицей Польшских Повстанцев (старое название улицы – Несытоская) до пересечения с улицей Карла Маркса (старое название улицы – Большая).
 Улица Пролетарская пересекает улицы: Рабочая (старое название улицы – Катичевская), Некрасова (Ивановская), Желязова (Торговая) и Свердлов (Подычевская). В Пролетарскую улицу упирается улица Горького.
 Начало улицы (от улицы Польшских повстанцев) имеет координаты: 52017' 27" северной широты 104016' 38" восточной долготы. Завершение улицы (до улицы Карла Маркса) имеет координаты: 52017'08" северной широты 104017'20" восточной долготы.
 Протяжённость улицы Пролетарской составляет около 737 метров.

ИСТОРИЧЕСКИЕ НАЗВАНИЯ УЛИЦЫ
 Ивановская - Подычевская, Торговая, Катичевская - Несытоская - Пролетарская
 Бывшие названия: Ивановская; от Толкуцкого рынка (ныне территория цирка) до Большой (имя Карла Маркса) – Подычевская, Торговая, Катичевская; от Толкуцкого рынка к Ангаре – Несытоская. Нынешнее название – с 1920 года.

ДОСТУПРИМЕЧАТЕЛЬНОСТИ
 Усадьба Тралезниковых
 Дом связи
 Иркутский государственный цирк
 Мемориальная доска
 Памятник Леониду Гайдаю
 Скульптурная композиция
 Бюст В.И.Ленина

УЛИЦА В БУДУЩЕМ

Более подробная информация



УЛИЦА СВЕРДЛОВА

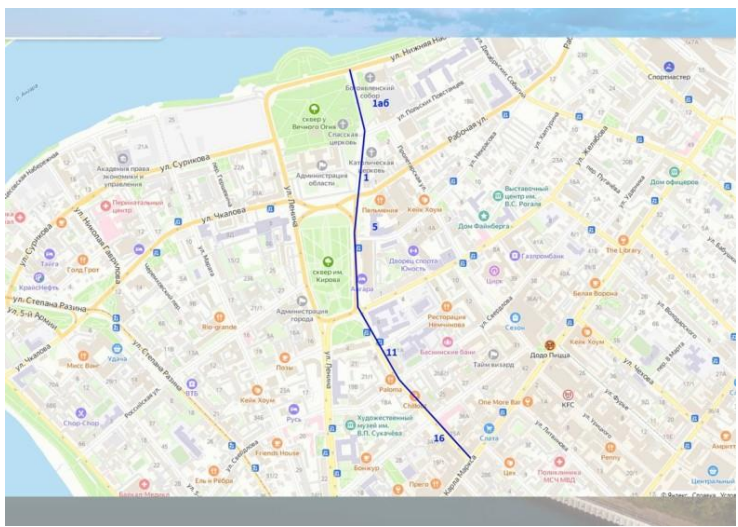
ГЕОГРАФИЧЕСКОЕ И ТОПОГРАФИЧЕСКОЕ ОПИСАНИЕ УЛИЦЫ
 Улица Косая, она же Сергеевская или Басинская, больше известна иркутянам как Свердлов – находится в Правобережном округе города Иркутска, одна из центральных и старейших улиц города. Расположена в центре города между параллельными ей улицами Росинской и Горького, начинается от пересечения с бульваром Гагарина, заканчивается пересечением с улицей Каландришкин.
 Улица отличалась изоманностью, несмотря на все попытки ее выпрямить, при каждой новой попытке упорядочивания застройки. Она просто повторила очертания бывшего здесь когда-то лога, образованного, старшей речки Гриняшкин, соединяющей Ушаковку и Ангару.

ИСТОРИЧЕСКИЕ НАЗВАНИЯ УЛИЦЫ
 Свердлов – Басинская – Косая
 - Косой она некогда именовалась за свою изогнутую линию: предположительно шла вдоль старшей Гриняшкин – старшая русла небольшой речки, протекавшей от Ангары до Ушаковки.
 - Басинской улица именовалась в честь Василия Николаевича Басина; усадьба купца, мецената, обладателя крупнейшей в Сибири библиотеки находилась в районе дома 35 «В» на ул. Свердлов.

ДОСТУПРИМЕЧАТЕЛЬНОСТИ
 Базновский воспитательный дом
 Усадьба Гиндина
 Усадьба середины XVIII «Дом с воротами»
 «Доходный дом» Яковлева
 Усадьба В.Н. Басина
 Дом купца Самсонова
 Дом-коммуна

УЛИЦА В БУДУЩЕМ

Более подробная информация



УЛИЦА СУХЗ-БАТОРА

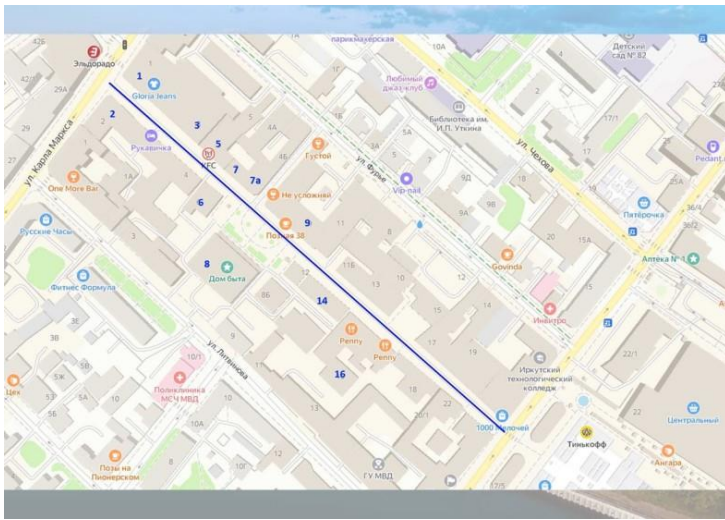
ГЕОГРАФИЧЕСКОЕ И ТОПОГРАФИЧЕСКОЕ ОПИСАНИЕ УЛИЦЫ
 Улица Суздаль-Батора располагается в Иркутске, в Правобережном округе, в историческом центре города между параллельными ей улицами Ленина и Пролетарской. Начинается от пересечения с Нижней Набережной Ангары, заканчивается пересечением с улицей Карла Маркса. Ее пересекает улицы Горького и Свердлов.
 Протяжённость улицы с юга на север составляет 1,097 км., с запада на восток – 0,322 км.

ИСТОРИЧЕСКИЕ НАЗВАНИЯ УЛИЦЫ
 Кремлёвская – Тихвинская – Красной Звезды - Суздаль-Батор
 Улица Суздаль-Батора располагается в самом центре города и наполнена историческими зданиями. Улица исторически тесно связана с площадью им. Кирова. Сводившее название улицы Суздаль-Батор она носит с 1965 года.

ДОСТУПРИМЕЧАТЕЛЬНОСТИ
 Костёл римско-католический во имя Успения Божией Матери
 Ансамбль Кафедрального собора во имя Богоявления Господня
 Доля
 Комплекс зданий
 Промышленного училища
 Доходный дом мещанина
 Александра Николаевича
 Аглицкого

УЛИЦА В БУДУЩЕМ

Более подробная информация



УЛИЦА УРИЦКОГО

ГЕОГРАФИЧЕСКОЕ И ТОПОГРАФИЧЕСКОЕ ОПИСАНИЕ УЛИЦЫ
 Улица Урицкого — пешеходная улица в Правобережном округе города Иркутска, одна из центральных и старейших улиц города. Расположена в историческом центре между параллельными ей улицами Фурье и Литвинова. Длина — 420 м. Идет с северо-запада на юго-восток от улицы Карла Маркса до улицы Дзержинского.

ИСТОРИЧЕСКИЕ НАЗВАНИЯ УЛИЦЫ
 1-я Арсенальная – Пестеревская - Урицкого
 Три названия одной из старейших улиц Иркутска, имеющей негласное народное название - Иркутский Арбат. В 2009 году на улице появились афишасы с ее историческими названиями.

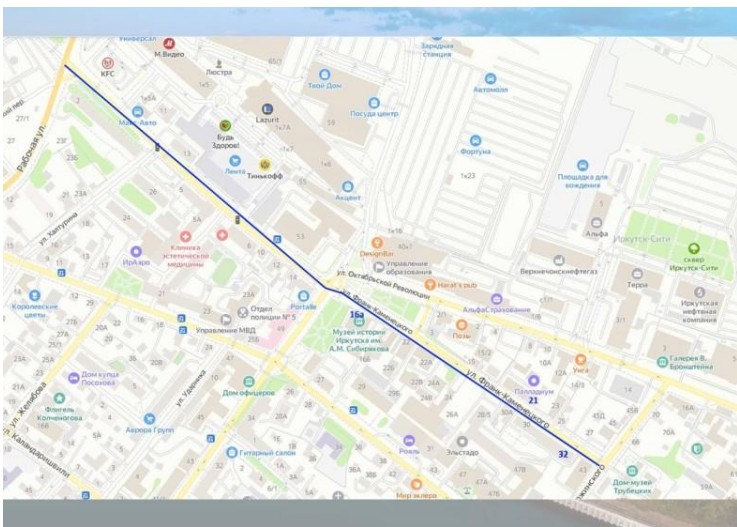
ДОСТОПРИМЕЧАТЕЛЬНОСТИ
 Усадьба Аксенова-Плетошкина-Тышко
 Усадьба Чернявской-Родионовой
 Доходный дом купца С. Н. Родионова
 Усадьба мецената П. С. Шверницкого
 Пассажи братьев Юйцовых
 Усадьба купца Самсонова
 Доходный дом М. Т. Петрова
 Доходный дом купца Григория Розена
 Дом быта
 Магазины братьев Бренновых

УЛИЦА В БУДУЩЕМ

Более подробная информация







УЛИЦА ФРАНК-КАМЕНЕЦКОГО

ГЕОГРАФИЧЕСКОЕ И ТОПОГРАФИЧЕСКОЕ ОПИСАНИЕ УЛИЦЫ
 Улица Франк-Каменецкого (прежнее название — Мясная, Мясорядская, Собинная) — улица в Правобережном округе Иркутска, одна из центральных и старейших улиц города. Расположена в историческом центре между параллельными ей улицами Декабристских Событий и Октябрьской Революции. Начинается от пересечения с Нижней набережной, заканчивается пересечением с улицей Дзержинского.

ИСТОРИЧЕСКИЕ НАЗВАНИЯ УЛИЦЫ
 Мясная, Мясницкая или Мясорядская – Франк-Каменецкого
 В городе было несколько площадей и улиц, на которых сосредотачивались торговали разнообразными товарами. В восток реки Ливиковки также была торговая площадь, где в конце XVIII – начале XIX века стояли мясные и рыбные ряды, склады и кладовые.

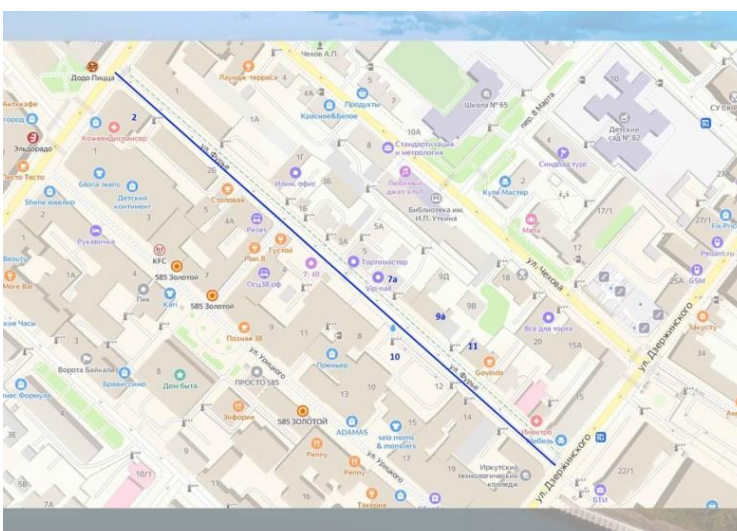
ДОСТОПРИМЕЧАТЕЛЬНОСТИ
 Доходный дом XIX–XX века
 Преображенское Кладбищенское училище
 Многоэтажный жилой дом

УЛИЦА В БУДУЩЕМ

Более подробная информация







УЛИЦА ФУРЬЕ

ГЕОГРАФИЧЕСКОЕ И ТОПОГРАФИЧЕСКОЕ ОПИСАНИЕ УЛИЦЫ
 Улица Фурье находится в Правобережном округе Иркутска. Одна из центральных улиц города. Расположена между параллельными ей улицами Чехова и Урицкого, начинается от улицы Карла Маркса, заканчивается пересечением с улицей Дзержинского. Прежнее название: Котельниковская, Вторая Арсенальская, Эрновская. Нынешнее название (с 1920) — в честь французского философа, социалиста-утописта Ш. Фурье. Протяженность улицы 500 метров.

ИСТОРИЧЕСКИЕ НАЗВАНИЯ УЛИЦЫ
 Вторая Арсенальская – Эрновская - Котельниковская – Фурье
 Улица возникла во второй половине XVII, соединила Балашову улицу (ныне Карла Маркса) с площадью Хлебного базара (ныне территория Центрального рынка).
 Самое старое название улицы — Вторая Арсенальская обусловлено тем, что она вела к Арсеналу, находившемуся на площади Хлебного базара.

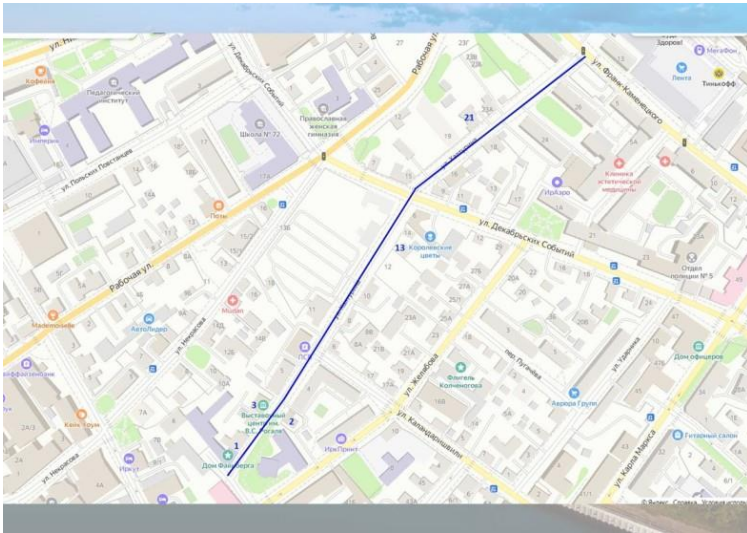
ДОСТОПРИМЕЧАТЕЛЬНОСТИ
 Усадьба купцов Котельниковых
 Усадьба купца Перевалова
 Усадьба дворян Гедьминных
 Дом общества «Уголи моя печали»
 Усадьба Кузьмичева

УЛИЦА В БУДУЩЕМ

Более подробная информация





УЛИЦА ХАЛТУРИНА

ГЕОГРАФИЧЕСКОЕ И ТОПОГРАФИЧЕСКОЕ ОПИСАНИЕ УЛИЦЫ
 Улица Халтурина — в Иркутске, в Правобережном округе. Находится в историческом центре города между параллельными ей улицами Некрасова и Желобова, начинается от пересечения с переулком Гусарова, заканчивается пересечением с улицей Франк-Камчатского. Протяженность составляет 602 метра

ИСТОРИЧЕСКИЕ НАЗВАНИЯ УЛИЦЫ
 Медведниковская – Петровская – Халтурина
 Название Медведниковской улица получила по фамилии иркутский купцов Медведниковых – залототорговцев, крупный меценатом, чья усадьба с конца XVIII располагалась на этой улице. Купеческая династия графов не привнесла: при жизни на впаде деле она жертвовала сотни тысяч рублей на развитие города Иркутска. *Более подробной информации*



ДОСТОПРИМЕЧАТЕЛЬНОСТИ
 Дом И.М. Файнберга
 Региональный центр русского языка
 Дом Роголя
 Усадьба купцов Медведниковых
 Усадьба Артюшкова

УЛИЦА В БУДУЩЕМ







УЧАСТНИКИ ПРОЕКТА

Краеведы творческого объединения «Мой Иркутск»
 MAOU ДО г. Иркутска «Дворец творчества»

АНТИПОВ АЛЕКСАНДР
АНТОНОВ ВЛАДИСЛАВ
ВОРОНЦОВ ВЛАДИМИР
ГАЛАШЕВА АНАСТАСИЯ
ГРИГОРЬЕВА СОФИЯ
ЕЛЯСОВА АРИНА
ЗЕЛЕНИН ЕРОФЕЙ
ЗИНОВЬЕВ ЕВГЕНИЙ
ЗНАМЕНЩИКОВА КИРА
ИСАЕВ ЛЕВ
КАДНИКОВА КСЕНИЯ
КАРПОВА КСЕНИЯ
КИРИЕНКО СОФЬЯ
КОВАЛЬСКАЯ ВИКТОРИЯ
КОЗИК МАРГАРИТА

КОЗИК ЮЛИЯ
КОЗЫРЕВА ЕЛИЗАВЕТА
КОРЖОВ ДМИТРИЙ
КУЗЬМЕНКО ВЕРОНИКА
ЛАВРИНЕНКО РОМАН
ЛЕОНОВ РУСЛАН
САВВАТЕЕВ МАКСИМ
САФОНОВА АРИНА
СТЕПАНОВА МАРИЯ
СЫРОВАТСКАЯ АНАСТАСИЯ
УС ВЛАДИМИР
ФЕДОСЕЕНКО СЕРГЕЙ
ХУДЯКОВА ВИОЛЕТТА
ШЕЛЕХОВ ЕГОР

Руководители:
 Душакова Елена Викторовна, педагог дополнительного образования
 Панова Марина Ивановна, методист